

ΚΥΡΙΑΚΟΥ ΠΑΠΑΔΗΜΗΤΡΙΟΥ

**ΜΑΝΔΡΕΣ - ΑΜΜΟΧΩΣΤΟΥ**

**ΜΑΝΔΡ' ΑΛΕΞΗ**

**ΜΙΑ ΑΛΛΗ ΔΙΑΣΤΑΣΗ**



**ΛΕΥΚΩΣΙΑ 2018**

## ΑΦΙΕΡΩΣΗ ΚΑΙ ΕΥΧΑΡΙΣΤΙΕΣ

Η μελέτη μου αυτή αφιερώνεται στην ιερή μνήμη των γονέων μου Παπαδημήτρη και Πολυξένης και σε όλους τους Μανδρίτες που πέθαναν στην προσφυγιά χωρίς να πραγματοποιηθεί ο διακαής πόθος τους για επιστροφή στις πατρογονικές τους εστίες.

Επιθυμώ να εκφράσω και τις θερμές ευχαριστίες μου στον αδελφό μου Βάσο Παπαδημητρίου, Νομικό, συνταξιούχο Πρώτο Κτηματολογικό Λειτουργό, ο οποίος ανέλαβε τη διόρθωση του κειμένου και τη διαμόρφωση της δομής της μελέτης, αλλά και για τις πολύτιμες κτηματολογικές πληροφορίες του.

Επίσης θερμές ευχαριστίες εκφράζω και σε όλους όσους μου παραχώρησαν προσωπικές συνεντεύξεις και πληροφορίες για το χωριό μας.

*Ο Λογγραφέας της Μελέτης  
Κοριάκος Παπαδημητρίου,  
εκ Μανδρίων Αρμοκείσιου.*

## ΠΕΡΙΕΧΟΜΕΝΑ

**ΕΙΣΑΓΩΓΗ : ..... 1**

**ΚΕΦΑΛΑΙΟ ΠΡΩΤΟ : .....2**

Μάνδρες Αμμοχώστου

1.1 Ονοματολογία : α) Σχέση Μανδρ'αλέξη με Μάνδρα του Ρε Αλέξη και Κατωμηλία  
β) Σχέση Μανδρ'αλέξη και Μάνδρας στον Ενετικό χάρτη

1.2. Τσιφλίκια στη Μεσαορία

α) Μανδρ'αλέξη

β) Τσιφλίτζι Μάνδιας / Μάνιας

γ) Τσιφλίτζι Μάνδρας/Μάνδρες Πραστιού και,

δ) Μάνδρα Γαϊδουρά

1.3 Σχέση του χωριού μας με τον Άγιο Γεώργιο του Τσερέ

**ΚΕΦΑΛΑΙΟ ΔΕΥΤΕΡΟ : .....29**

2.1 Ίδρυση του χωριού μας

2.2 Επιλογή της τοποθεσίας του χωριού

2.3 Πρώτη οικογένεια

2.3.1 Κατάλογος φορολογίας του 1800

2.3.2 Κατάλογος φορολογίας του 1825

2.3.3 Απογραφή του έτους 1841

2.3.4 Απογραφή του έτους 1862

2.3.5 Απογραφή του έτους 1881

**ΚΕΦΑΛΑΙΟ ΤΡΙΤΟ : .....37**

3.1 Οι ρίζες μας

3.2 Γενεαλογικό δένδρο πρώτων γενεών

3.2.1 Δημήτρης και Χριστοφής Καγιάσας/Μούζουρος

(α) Τα Μουζουρέθκια

- (β) Οι πρώτοι απόγονοι του Δημήτρη Μούζουρου
  - 3.2.1.1 Τα παιδιά και εγγόνια του Λούκα Γιωρκή Καμπούρη (Γερόλουκας)
  - 3.2.1.2 Τα παιδιά και εγγόνια του Σάββα Γιωρκή Καμπούρη (Σαουρτάς )
  - 3.2.1.3 Τα παιδιά και εγγόνια του Χριστοφή Γιωρκή Καμπούρη (Ττοφιάς)
- 3.3 Η οικογένεια του Μιχαήλ Γεωργίου Κουτέτη
- 3.4 Η οικογένεια του Παπάγιωρκου
- 3.5 Η οικογένεια Τομάζου Γεωργίου
- 3.6 Η οικογένεια Χ΄ Πολή Τουμάζου
  - 3.6.1 Η οικογένεια του Παπά Χαράλαμπου Χ΄ Πολή
  - 3.6.2 Η οικογένεια του Χ΄ Δημήτρη Χ΄ Πολή
  - 3.6.3 Η οικογένεια του Χ΄ Καραγιάννη Χ΄ Πολή
  - 3.6.4 Η οικογένεια Αδάμου Χ΄ Πολή
- 3.7 Η οικογένεια του Χ΄ Λευτέρη
  - 3.7.1 Η οικογένεια Λευτέρη Χριστοδουλή Χ΄ Λευτέρη
  - 3.7.2 Η οικογένεια του Γιαννή Χριστοδουλή Χ΄ Λευτέρη
  - 3.7.3 Η οικογένεια Σάββα και Γιωρκή Σάββα Χ΄ Λευτέρη
- 3.8 Η οικογένεια του Δημήτρη Λοϊζου ( Κύρου)
- 3.9 Η οικογένεια του Μιχάλη Παμπίσση
- 3.10 Η οικογένεια του Παύλου (Γερόπαυλου) από την Καλογραία
- 3.11 Οι Κκήμητροι
  - 3.11.1 Η οικογένεια Δημήτρη (Κκήμητρο) Λούκα (Γερόλουκα)
  - 3.11.2 Η οικογένεια Χρυσταλλούς Λούκα (Γερόλουκα)
- 3.12. Παπαδημήτρης Γιωρκή Τσαγγάρη
  - 3.12.1 Παιδιά, εγγόνια και δισέγγονα του Παπαδημήτρη
- 3.13 Συγγενείς εξ αίματος
  - 3.13.1 Ξαδέλφια του Παπαδημήτρη μέχρι 3<sup>ου</sup> βαθμού

**ΚΕΦΑΛΑΙΟ ΤΕΤΑΡΤΟ : ..... 71**

- 4.1 Χαρτογράφηση της Κύπρου

- 4.2 Το Κτηματολόγιο της Κύπρου επί Τουρκοκρατίας
- 4.3 Το Κτηματολόγιο επί Αγγλοκρατίας
  - 4.3.1 Ο χάρτης του Kitchener
  - 4.3.2 Οι Μάνδρες σε σχέση με το χάρτη του Kitchener
- 4.4 Οι οικογένειες που σημειώνονται στο χάρτη κατοικούσαν στο χωριό μας το 1862,
- 4.5 Εκκλησία Παλλουριωτίσσης
- 4.6 Μεταγενέστερος χάρτης
  - 4.6.1 Ο μεταγενέστερος χάρτης ως βάση για τη χωρομέτρηση
  - 4.6.2 Εγγραφή και εκτίμηση της ακίνητης ιδιοκτησίας - Καθορισμός διοικητών ορίων
- 4.7 Σημαντικά κτίρια του χωριού
  - 4.7.1 Ο μύλος της εκκλησιάς
  - 4.7.2 Εξωκλήσια
  - 4.7.3 Δημοτικό σχολείο

## **ΚΕΦΑΛΑΙΟ ΠΕΜΠΤΟ : ..... 91**

- 5.1 Σημαντικά γεγονότα από τη δράση των Μανδριτών κατά τον απελευθερωτικό αγώνα της Ε.Ο.Κ.Α.
  - 5.1.1 Ο σημαϊοστολισμός του χωριού τις Κυριακές και Εθνικές εορτές
  - 5.1.2 Η σύλληψη της Ελένης Παπαδημητρίου-Κουτσογιάννη από τους Άγγλους
  - 5.1.3 Τι προηγήθηκε της μεγάλης πυρκαγιάς του δάσους στο χωριό μας, τον Αύγουστο του 1956.
  - 5.1.4 Καταστροφή Αγγλικής Κυβερνητικής Περιουσίας
  - 5.1.5 Ανατίναξη Κυβερνητικής Κατοικίας στα "Λούματα "
  - 5.1.6 Η τοποθέτηση νάρκης στη "λάντα της φοινιτζιάς"

**Η ΤΟΥΡΚΙΚΗ ΕΙΣΒΟΛΗ : ..... 1 0 7**

**ΕΠΙΛΟΓΟΣ : ..... 1 0 9**

**ΠΑΡΑΡΤΗΜΑ Α΄ : ..... 1 1 2**

1. Αντίγραφο καταλόγου απογραφής 1862
2. Γενεαλογικό δένδρο σύμφωνα με την τότε απογραφή
  - (α) Οικογένεια Χ΄ Πολή Τουμάζου
  - (β) Οικογένεια Δημήτρη Λοϊζου (Κύρου)
  - (γ) Οικογένεια Παπάγιωρκου
  - (δ) Οικογένεια Χ΄ Λευτέρη
  - (ε) Οικογένεια Τουμάζου Γεωργίου
  - (στ) Οικογένεια Δημήτρη Μούζουρου
  - (ζ) Οικογένεια Μιχαήλ Γεωργίου Κουτέτη

**ΠΑΡΑΡΤΗΜΑ Β : ..... 1 2 1**

Αντίγραφα εγγράφων με βάση των οποίων καθορίστηκαν τα διοικητικά όρια των Μανδρών καθώς και χάρτης με την κατοικημένη περιοχή του χωριού.

**ΒΙΒΛΙΟΓΡΑΦΙΑ : ..... 1 2 8**

## ΕΙΣΑΓΩΓΗ

Σκοπός του εγχειρήματος αυτού είναι μια σε βάθος μελέτη γύρω από την ονοματολογία, την ίδρυση του χωριού μας και ασφαλώς την ανάδειξη, μέσα από την έρευνα, της πρώτης, αν είναι δυνατόν, οικογένειας που μόνιμα πλέον εγκαταστάθηκε και μετεξελίχθηκε στο χωριό μας. Με βάση τα ευρήματα της έρευνας, έχει ετοιμαστεί το γενεαλογικό δένδρο του χωριού και ο κάθε Μανδρίτης πλέον, γνωρίζοντας τους προγόνους του, από την ίδρυση του χωριού μας, μπορεί, χωρίς καμιά δυσκολία, να ετοιμάσει το δικό του γενεαλογικό δένδρο, τις ρίζες του.

Επιπλέον το πόνημα αυτό αναφέρεται στη χαρτογράφηση, στον καθορισμό των συνόρων του χωριού και στην ετοιμασία των κτηματολογικών χαρτών επί Αγγλοκρατίας και στα κυριότερα κτίσματα του χωριού. Πέραν τούτων, αναφέρονται σημαντικά γεγονότα της εθνικής δράσης των Μανδριτών κατά τον απελευθερωτικό αγώνα της ΕΟΚΑ.

Οφείλω να ομολογήσω ότι έχουν ήδη κυκλοφορήσει, από συγχωριανούς μας, δυο εξαιρετικού περιεχομένου βιβλία, με αξιόλογες πληροφορίες αναφερόμενες στο χωριό μας, που καλύπτουν ονομαστικά όλες τις οικογένειες καθώς και μεγάλο μέρος της ιστορικής, πολιτιστικής, και κοινωνικής ζωής του χωριού μας, τα οποία έλαβα σοβαρά υπόψη κατά τη συγγραφή του παρόντος.

Στο τέλος παρατίθενται ως «ΠΑΡΑΡΤΗΜΑ Α΄» η ονομαστική απογραφή των αρρένων κατοίκων του χωριού μας, με την ηλικία τους, που έγινε το 1862, με σημαντικά και ενδιαφέροντα στοιχεία, καθώς και «ΠΑΡΑΡΤΗΜΑ Β΄» στο οποίο καταχωρούνται αντίγραφα των εγγράφων με βάση των οποίων καθορίστηκαν τα διοικητικά όρια καθώς και τοπογραφικό χάρτη του χωριού μας.

## ΚΕΦΑΛΛΙΟ ΠΡΩΤΟ

### *Μάνδρες Αμμοχώστου*



Οι Μάνδρες Αμμοχώστου, ένα εξολοκλήρου Ελληνικό χωριό, βρίσκεται στην ανατολική πλευρά της οροσειράς του Πενταδάκτυλου οικοδομημένο σε υψόμετρο τριακοσίων πενήντα μέτρων πάνω από την επιφάνεια της θάλασσας, στους πρόποδες του δάσους της Καντάρας. Η εξαιρετική τοποθεσία του χωριού με θέα τον κάμπο της ανατολικής μεσαορίας, τον κόλπο της Αμμοχώστου, την ίδια την πόλη της Αμμοχώστου, την κωμόπολη Τρικώμου, μέχρι και το Μπογάζι του Τρικώμου, συνθέτουν ένα υπέροχο θέαμα.

Βόρεια συνορεύει με την Ακανθού και το δάσος Καντάρας, ανατολικά με το Τ/κ χωριό Άγιος Ανδρόνικος, νότια με το Τ/κ χωριό Άγιος Ιάκωβος, νοτιοδυτικά με ένα μικρό μέρος του χωριού Γύψου και δυτικά με το Τ/κ χωριό Πλατάνι. Σχηματικός χάρτης με τα σύνορα και την έκταση που περικλείεται στα όρια του χωριού, καταγράφεται στη σελίδα 80.



Αξίζει να σημειωθεί ότι παρόλο που τρία από τα γειτονικά χωριά είναι Τουρκοκυπριακά οι σχέσεις των Μανδριτών με τους Τουρκοκύπριους γείτονες τους ήταν πάντοτε φιλικές και χωρίς οποιοδήποτε πρόβλημα.

Σύμφωνα με έγκυρες πληροφορίες από παλαιότερους κατοίκους του χωριού και γραπτές μαρτυρίες από φορολογικούς καταλόγους του 1800, πρώτος κάτοικος και ιδρυτής του χωριού, ήταν ο Αλέξης Μούζουρος, από τον Άγιο Γεώργιο Τσερέ. Ο Αλέξης έκτισε τη Μάνδρα των κοπαδιών του στη θέση που βρίσκεται σήμερα το χωριό μας, από τον οποίο πήρε και το όνομα του, με την αρχική ονομασία Μανδρ'αλέξη δηλ. Μάνδρα του Αλέξη και στη συνέχεια Μάνδρες. Για την ύπαρξη του χωριού Μανδραλέξη γίνεται αναφορά στα κατάστιχα της Ιεράς Αρχιεπισκοπής για πρώτη φορά το έτος 1744.

Επίσης υπάρχει ισχυρισμός /εκδοχή ότι το χωριό μας χρονολογείται από τα μεσαιωνικά χρόνια. Το χωριό όμως που σημειώνεται στον μεσαιωνικό χάρτη του 1573, με το όνομα Μάνδρα, βρίσκεται βόρεια της οροσειράς του δάσους Καντάρας, στην περιοχή των Τζεφαλών Ακανθούς, όπου υπήρχε αρχαίος οικισμός και εγκαταλείφθηκε με την πάροδο του χρόνου και δεν αφορά το χωριό μας Μάνδρες.

Από την ίδρυσή του επί Τουρκοκρατίας, το χωριό μας διοικητικά υπαγόταν στο διαμέρισμα Μεσαορίας. Αργότερα, το 1880 επί Αγγλοκρατίας συμπεριελήφθη στα χωριά του διαμερίσματος Καρπασίας. Οι Άγγλοι ως οι νέοι κατακτητές του νησιού, το 1882, καθιέρωσαν για το χωριό μας το όνομα «Μάνδραις». Με την κατάργηση των διαμερισμάτων παρέμεινε ως χωριό της επαρχίας Αμμοχώστου. Σύμφωνα με την τελευταία, πριν την Τούρκικη εισβολή, απογραφή πληθυσμού του 1973, στις Μάνδρες κατοικούσαν 354 άτομα, 190 άνδρες και 164 γυναίκες.

Η πληθυσμιακή εξέλιξη του χωριού μας έχει ως ακολούθως.

Έτος :	1800 (Τουρκ. κατοχή)	φορολογούμενοι : 6
	1825 (Τουρκ. κατοχή)	φορολογούμενοι : 9
	1841 (Τουρκ. κατοχή)	φορολογούμενοι : 12
	1862 (Τουρκ. κατοχή)	Κάτοικ.: 75 Άνδρ.: 47 Γυν. 28

Έτος :	1881 ( Αγγλ. κατοχή)	Κάτοικ: 127	Άνδρ.: 63	Γυν.: 64
	1891 ( Αγγλ. κατοχή)	145	73	72
	1901 ( Αγγλ. κατοχή)	180	104	85
	1911 ( Αγγλ. κατοχή)	189	108	97
	1921 ( Αγγλ. κατοχή)	205	134	128
	1931 ( Αγγλ. κατοχή)	296	155	134
	1946 ( Αγγλ. κατοχή)	371	96	οικογένειες
	1960 Κυπρ. Δημοκρατία	398	201	192

Η εκκλησία του κατεχόμενου χωριού μας, είναι αφιερωμένη στον Άγιο Μάμα. Βρίσκεται στο μέσον της δυτικής πλευράς του χωριού το οποίο απέχει από την πόλη του Βαρωσιού είκοσι δύο μίλια, δηλ. τριάντα πέντε περίπου χιλιόμετρα.

Οι περισσότεροι κάτοικοι, γεωργοί και κτηνοτρόφοι, άνθρωποι φιλήσυχοι, φημισμένοι για την καλοσύνη και την φιλοξενία τους. Τα κύρια προϊόντα του χωριού σιτάρι, κριθάρι, χαρούπια, λάδι, μέλι γνήσιο και εξαιρετικής ποιότητας από τους ανθούς των αγριολούλουδων και του θυμαριού, καθώς και γαλακτοκομικά προϊόντα.

Με την ανακήρυξη της Κυπριακής Δημοκρατίας το 1960, οι συνθήκες ζωής καλυτέρευαν και ανήλθε το βιοτικό επίπεδο των κατοίκων. Είχε καθημερινή συγκοινωνία με τα μεγάλα αστικά κέντρα και αρκετοί κάτοικοι εργάζονταν στην πόλη του Βαρωσιού σε διάφορα επαγγέλματα.

Τα παιδιά μετά την αποφοίτηση τους από το δημοτικό σχολείο του χωριού παρακολουθούσαν μαθήματα ανώτερης και ανώτατης εκπαίδευσης τόσο στην Κύπρο όσο και στο εξωτερικό και ως εκ τούτου αρκετοί συγχωριανοί μας κατέχουν υψηλά αξιώματα σε όλες τις Κυβερνητικές, Εκκλησιαστικές, Δικαστικές, Τραπεζικές, Εκπαιδευτικές, Αστυνομικές Αρχές και άλλες ιδιωτικές υπηρεσίες.

Δυστυχώς, η Τούρκικη εισβολή του 1974, δια της βίας σταμάτησε την πρόοδο και την ανάπτυξη του χωριού μας αφήνοντας έκδηλα τα σημάδια της καταστροφής με πέντε αγνοούμενους και δυο πεσόντες στα πεδία των μαχών. Παράλληλα οι εισβολείς εξανάγκασαν

όλους τους κατοίκους να εγκαταλείψουν το χωριό και τις πατρογονικές εστίες τους και να αναζητήσουν ασφάλεια και διαμονή διασκορπισμένοι σε όλες τις ελεύθερες περιοχές του νησιού μας, αναμένοντας καρτερικά την ώρα της πολυπόθητης επιστροφής.

## 1.1 Ονοματολογία:

### α) Σχέση Μανδρ'αλέξη με Μάνδρα του Ρε Αλέξη και Κατωμηλία.

Επειδή γίνεται λόγος από αρκετούς ότι το χωριό μας Μάνδρες, πήρε το όνομά του από τον επαναστάτη Αλέξη της Κατωμηλίας και ανακηρυχθέντα ως «Ρε Αλέξη» δηλαδή βασιλιά Αλέξη, έχω ερευνήσει το ενδεχόμενο αυτό και κατέληξα στο συμπέρασμα ότι η σύνδεση του ονόματος αυτού με την ονομασία του χωριού μας, **δεν ευσταθεί**.

Όπως γίνεται αναφορά και πιο κάτω, την τότε εποχή, αρκετά από τα χωριά της Κύπρου έπαιρναν το όνομά τους από τον πρώτο μόνιμο κάτοικο. Αυτό συνέβη και για το χωριό μας, καθ' ότι από την έρευνά μου, διαπίστωσα ότι ο πρώτος κάτοικος του χωριού ονομαζόταν Αλέξης και κατοίκησε στο χωριό μας τις πρώτες δεκαετίες του 1700. Υπήρξε δηλαδή μια σύγχυση των δύο ονομάτων ως προς την προέλευση της ονομασίας του χωριού.

Προτού όμως αναφερθώ στους πρώτους ιδρυτές του χωριού μας, θα ήθελα να εμβαθύνω τον σχολιασμό μου ως προς την ονομασία «Μανδραλέξη» και «Μάνδρας του Ρε Αλέξη» καθώς επίσης και τη δυνατότητα εντοπισμού της πραγματικής θέσης της Μάνδρας και του χωριού καταγωγής του Ρε Αλέξη.

Είναι γνωστό σε μας από το Χρονικό του Λεόντιου Μαχαιρά, ότι ο Ρε Αλέξης, καταγόταν από την Κατωμηλία και το 1426 υπηρετούσε ως αγελάρχης στα ανάκτορα του Φράγκου Βασιλιά Ιανού (Giano di Lusignano). Επωφελούμενος της σύλληψης του Βασιλιά και της Βασίλισσας Καρλόπας Ντε Μπουρμπού, από τους Μαμελούκους, που εισέβαλαν στην Κύπρο το 1426 και της μεταφοράς τους στο εξωτερικό, επαναστάτησε με αρκετούς κατοίκους και ανακηρύχτηκε βασιλιάς της Κύπρου, με έδρα το Λευκόνοικο. Μετά την απελευθέρωση του Ιανού και την

επιστροφή του στην Κύπρο, ο Ρε Αλέξης συνελήφθη και απαγχονίστηκε από τους Φράγκους στις 12/5/1427, δηλ. έξι μήνες μετά την ανακήρυξη του ως Βασιλιά της Κύπρου.

Ο Λεόντιος Μαχαιρά, γράφει συγκεκριμένα στο Χρονικό του :

«§696..... Έβαλαν οί χωργιάτες καπετάνον εις τήν Λεύκαν, άλλον καπετάνον εις τήν Λεμεσόν, άλλον εις τήν Όρεινήν, και εις τήν Περιστερόναν άλλον, και εις τοῦ Μόρφου καπετάνον, και εις τὸ Λευκόνικον ρήγαν Άλέξην, και ὅλοι οί χωργιάτες ἐδόθησαν εις τήν ἴπotaξίν του...»

§700.-Και τήν δευτέραν ἐφέρον μαντάτον πῶς ὁ ρήγας ἀνέφανεν εις τήν Πάφον εις τές 1β' μαγίου ,αυκζ' Χριστοῦ· και τήν αὐτήν ἡμέραν ἐφουρκίσαν τὸν ρε Άλέξην, καθὼς ἄνωθεν δηλοῖ· ὁ ποῖος ἦτον ἀγελάρχης τοῦ ἐφφικίου τῆς τζάμπρας τοῦ ρηγός, πάροικος ἀπὲ τὸ χωργιὸν τῆς Κατομηλίας.»

Σύμφωνα με υπάρχουσες πηγές, το 1565, δηλαδή 138 χρόνια μετά τον απαγχονισμό του Ρε Αλέξη, στην περιοχή όπου ο ίδιος υπηρετούσε ως « αγελάρχης του εφφικίου της τζάμπρας του ρηγός», υπήρχαν και οι ακόλουθοι οικισμοί μερικοί των οποίων δεν υπάρχουν σήμερα :

- α) Η Μηλία (Miglia) με 55 κατοίκους αρσενικούς απελεύθερους (δεν λογίζονταν γυναίκες/παιδιά/ μισταρκοί )
- β) το Παλιχώρι με 10 κατοίκους
- γ) ο Άγιος Ιάκωβος με 33
- δ) ο Άγιος Πάππος με 20
- ε) το Παραδείσι με 41 και
- ζ) η Μάντρα του Ρε Αλέξη με 30 κατοίκους,

Αν η «Μάντρα του Ρε Αλέξη», βρισκόταν στη θέση του χωριού μας, ως ο ισχυρισμός και το 1565 είχε 30 άνδρες κατοίκους, εκτός των γυναικόπαιδων και των μισταρκών, που δεν καταγράφονταν, τούτο σημαίνει πως η Μάνδρα θα είχε τότε συνολικά πληθυσμό πέραν των εκατό κατοίκων, ένα χωριό αρκετά μεγάλο για την εποχή εκείνη, που σίγουρα θα άφηνε τα ίχνη της παρουσίας του, αν όντως βρισκόταν στο χώρο του χωριού μας.

Τα έξι χωριά που αναφέρονται πιο πάνω σημειώνονται στον Ενετικό χάρτη του 1573, και βρίσκονται στην ίδια περιοχή. Το χωριό Μάνδρα που σημειώνεται στον ίδιο χάρτη, βρίσκεται βόρεια της οροσειράς Καντάρας, στην περιοχή των Τζεφαλών Ακανθούς, όπου υπήρχε παλιός οικισμός βοσκών και δεν έχει σχέση με τη Μάνδρα του Ρε Αλέξη, η οποία σύμφωνα με γραπτές πηγές εξέλειπε από το 1565, γι'αυτό δεν σημειώνεται στο χάρτη 1573, ούτε και με το χωριό μας Μάνδρες το οποίο ιδρύθηκε πολύ αργότερα.



Ο οικισμός (Megua), είναι η σημερινή τοποθεσία Μέλια που θα δούμε στη συνέχεια. Ο Λεόντιος Μαχαιρά, γνώστης των γεγονότων, το 1427, ήταν 47 χρόνων, όταν απαγχονίστηκε ο Ρε Αλέξης. Στο χρονικό του αναφέρει, ότι ο Αλέξης ήταν πάροικος της **Κατωμηλίας, και όχι απλώς Μηλίας**, γεγονός που θα πρέπει να μας προβληματίσει και να αναζητήσουμε και δεύτερο χωριό με το όνομα **Μηλία / Miglia**.

Όλοι γνωρίζουμε ότι στην Κύπρο, το πάνω ή και το κάτω χωριό καθορίζεται από την κατεύθυνση της πορείας του νερού, του υψόμετρου του εδάφους ή ακόμη και της περιοχής που βρίσκεται. Πάνω γειτονιά, κάτω γειτονιά. Από τη Λευκωσία λέμε θα πάμε : κάτω στον Απόστολο Ανδρέα, κάτω στην Καρπασία κάτω στο Τρίκωμο, στην Κατωμηλία , εφόσον υπήρχαν όπως θα δούμε, δυο χωριά με το ίδιο όνομα, **Μηλία / Miglia** .

Αν η Κατωμηλία που αναφέρεται στο Χρονικό, είναι η σημερινή Μηλιά, θα πρέπει να μην υπήρχε στην περιοχή ή στην περιοχή Καρπασίας, άλλο χωριό με το ίδιο όνομα. Μελετώντας όμως προσεκτικά τους χάρτες της εποχής εκείνης και συγκεκριμένα τον χειρόγραφο χάρτη του Λεωνίδα Άτταρ, του έτους 1542, διαπρεπή μηχανικού / χαρτογράφου του 15<sup>ου</sup> αιώνα διαπιστώνουμε τα ακόλουθα:

α) Στο χάρτη αυτό σημειώνονται δυο χωριά, στην ίδια περιοχή, με το ίδιο ακριβώς όνομα « Miglia ».



Το πρώτο χωριό Miglia (1) είναι η σημερινή Μηλιά, και ανήκε στο

διαμέρισμα Μεσσαορίας και λίγο πιο κάτω, το δεύτερο, χωριό Miglia (2) ανήκε στο διαμέρισμα Καρπασίας, στη θέση του οποίου σήμερα υπάρχουν μόνο ερείπια,. Στο χάρτη του 1573, αναφέρεται ως Megua, από λάθος αντιγραφή, είναι όμως γνωστή ως τοποθεσία Μέλια. Τότε, ήταν ένα από τα πέντε βασιλικά χωριά της Καρπασίας, που χάθηκε με την πάροδο του χρόνου για το οποίο θα αναφερθούμε στη συνέχεια.

β) Επίσης στον ίδιο χάρτη, νοτιοδυτικά του δεύτερου οικισμού Miglia, (2 Μέλια ) και νότια του Αγίου Ιακώβου, ( S. acouo ) σημειώνεται ο οικισμός Μάνδρα, για τον οποίο δεν υπάρχουν περισσότερα στοιχεία ούτε και αναφέρεται σε νεότερους χάρτες η παρουσία του οικισμού αυτού στη θέση όπου βρισκόταν τότε. Αναμφίβολα, πρόκειται για τη Μάνδρα του Ρε Αλέξη, η οποία μετά την απογραφή του 1565, εγκαταλείφθηκε από τους κατοίκους της και ο τόπος ερημώθηκε γι' αυτό δεν σημειώθηκε στο χάρτη του 1573, ούτε και στους χάρτες που εκδόθηκαν αργότερα.

Βάσει των πιο πάνω αναφερθέντων και σύμφωνα με γραπτές πηγές, η Μάνδρα του Ρε Αλέξη, εξέλπει από το 1565, ενώ το χωριό μας Μάνδρες (Μανδρ'αλέξη), ιδρύθηκε γύρω στα 1740, δηλ. 175 χρόνια αργότερα, σε διαφορετική τοποθεσία, οπότε καταλήγουμε στο συμπέρασμα ότι πρόκειται για δυο διαφορετικά χωριά καταρρίπτοντας έτσι τον ισχυρισμό ότι το χωριό μας είναι η Μάνδρα του Ρε Αλέξη..

Επίσης, αξίζει να αναφέρω ότι το δεύτερο χωριό Μηλία Miglia (2), εκτός από την αναφορά του στο χάρτη 1542, καταγράφεται και σε **ονομαστικό χειρόγραφο κατάλογο των 57 χωριών της Καρπασίας**, που ετοιμάστηκε ακόμη πιο νωρίτερα, στα 1520, από τον ίδιο τον Λεωνίδα Άτταρ, με την ίδια ακριβώς γραφή, που θα δούμε στη συνέχεια.

Είναι λοιπόν αδιαμφισβήτητο γεγονός ότι κατά το χρόνο συγγραφής του Χρονικού, υπήρχαν δυο χωριά στην ίδια περιοχή με το ίδιο ακριβώς όνομα, η Μηλία της Μεσσαορίας και η Μηλία της Καρπασίας. Ο Λεόντιος, προύχοντας, γιος αυλικών, γνωρίζοντας την ύπαρξη των δύο χωριών, χρησιμοποίησε την ονομασία Κατωμηλία, για να καθορίσει το χωριό καταγωγής του Αλέξη, δίπλα από το οποίο βρισκόταν και η Μάνδρα του, έχοντας υπόψη ότι η Μηλία Καρπασίας βρισκόταν πιο κάτω από τη Μηλία Μεσσαορίας, πολύ ορθά αναφέρει στο Χρονικό του πως ο Αλέξης ήταν «πάροικος της Κατωμηλίας» εννοώντας τη Μηλία Καρπασίας.

Επειδή όμως, με την πάροδο του χρόνου, τόσο η Μάνδρα του Ρε Αλέξη, όσο και η Μηλία Καρπασίας εγκαταλείφθηκαν από τους κατοίκους τους και οι οικισμοί εξαφανίσθηκαν, είχε ως αποτέλεσμα η ιστορική επανάσταση του Ρε Αλέξη ενός πάροικου που τόλμησε και επαναστάτησε κατά των Φράγκων κατακτητών σε χρόνους μαύρης σκλαβιάς να ξεχαστεί στο βάθος των αιώνων, χωρίς να μεταδίδεται από γενιά σε γενιά και να παραμείνει άγνωστη στο ευρύ κοινό.

Κατάλογος των 57 χωριών της Καρπασίας.

... Nella contrada del Carpatto sono casali n° 57.

C. S. Thodoro.	C. S. Adonico di Tricomo
C. S. Barbina.	C. Chilarinos.
C. Vocolida.	C. Accalija.
C. Tauru.	C. Klatanisto.
C. Coma.	P. Corata.
C. Leonasso.	C. Corouia.
C. Vasil.	C. Galinoporni.
C. Lithracomi.	C. Gabria.
C. Vathilacas.	C. Caonera.
C. Afismos.	C. Psilithrachi.
C. Riso Carpatto.	C. Monagna.
C. Tarmas.	C. S. Elia.
C. Hefito comi.	P. S. Mathia da cron.
C. Jkta.	P. Pitoni.
C. S. Simon.	C. Comi.
C. Cliffi.	C. S. Zorzi Carpatto.
C. Scaglia.	P. S. Marina.
C. Sicaea.	P. Prodonos.
C. Critha.	C. Galata.
C. Patrichi.	C. Ivrani.
C. Eugalida.	C. Tricomo.
C. Ongoros.	C. Ardana.
C. Silignia.	C. S. And. <sup>co</sup> canacariof.
P. Agzidi.	P. Pluchia.
C. Machionna.	C. Cados.
C. Anacida.	C. Liviadi.
C. Jaluffa.	C. S. Stadi.
C. Melanerga.	C. Merglia.
	C. S. Sanna.

(Civico Museo Correr Βενετίας. Donà dalle Rose, 45, f. 230)

C. Liviadi.

C. S. Stadi.

C. Merglia.

C. S. Sanna.



### Βασιλικά χωριά Καρπασίας & Μεσαορίας :

Σύμφωνα με δημοσίευση στον εγχώριο τύπο, σε άρθρο της , η Δρ. Νάσα Παταπίου, αναφέρει ότι « σε έγγραφο του 1562 σημειώνονται συνολικά πέντε, ως βασιλικά χωριά στην Καρπασία. Πρόκειται για τα χωριά Τρίκωμο, Άγιος Θεόδωρος, Μέλια, Άγιος Ανδρόνικος και Λεονάρισσο. Το χωριό Μέλια, το οποίο ήταν οικοδομημένο κοντά στο χωριό Τρίκωμο, χάθηκε με την πάροδο των ετών.

Το χωριό Μέλια Καρπασίας, που δεν υφίσταται, το 1561 είχε είκοσι έξι κατοίκους φραγκομάτους, αλλά το 1565 σχεδόν τριπλασιάστηκαν. Το γεγονός αυτό σημαίνει ότι κάποιοι φραγκομάτοι εγκαταστάθηκαν σε αυτό, αλλά μετέπειτα το εγκατέλειψαν αφού στη συνέχεια το χωριό εξέλιπε.

**Στη Μεσαορία**, σύμφωνα με το βενετικό έγγραφο του 1562, υπήρχαν συνολικά δεκατέσσερα χωριά τα οποία ανήκαν στο Δημόσιο. Τα χωριά αυτά ήταν τα Αγρίδια, η Μακράσκα, η Λύση, η Παναγία, το Παραλίμνι, η Σωτήρα, η Πηγή, η Περιστερώνα, η Σίβουρη, η Σίντα, η Ακανθού, το Πέργαμος, οι Λαξιές και τα Κατάπετρα.

Πέντε χωριά από τα δεκατέσσερα της Μεσαορίας που ανήκαν στον βασιλιά και στη συνέχεια στο Δημόσιο χάθηκαν με την πάροδο των αιώνων. Αυτά ήταν τα Κατάπετρα, τα Αγρίδια, η Σίβουρη, η Παναγία και οι Λαξιές... »

Αξίζει να αναφέρω ότι κατά την περίοδο της Βενετοκρατίας ο αγροτικός πληθυσμός, **πάροικοι και φραγκομάτοι**, αποτελούσαν το 85% του συνολικού πληθυσμού. Ιδιαίτερα άθλια ήταν η κατάσταση των παροίκων, γιατί η τάξη αυτή υπόκειτο εξολοκλήρου στους αφέντες της και ήταν υποχρεωμένοι σε καταναγκαστική εργασία (αγγαρεία) στα κτήματα των φεουδαρχών. Οι φραγκομάτοι (ελεύθεροι καλλιεργητές ) είχαν λιγότερες υποχρεώσεις από τους παροίκους, γι' αυτό και η κατάστασή τους ήταν λιγότερο άθλια.



ακόμα και τοπωνύμιο. Η μορφολογία της περιοχής του χωριού είναι τέτοια που παρουσιάζει το χώρο σαν ένα φυσικό περικλειστο καταφύγιο, με τον Ύψαρόβουνο στα νότια, τα υψώματα Κακοτρύ, Σπαλαθόβουνου, μούττη της Γαλακτηνής στα νοτιοανατολικά και την οροσειρά του Ζυού (Ζυγού), καθώς και το ύψωμα της Αλωνιάς στα βόριοδυτικά. Ακόμη κάποιος, με την ονομασία “Μάνδρα”, θα μπορούσε να αποδεκτεί και την ύπαρξη κάποιας Μονής ή Μοναστηριού, καθ’ότι η λέξη «Μάνδρα» στην αρχαία ελληνική γλώσσα, εκτός από τη γνωστή ερμηνεία που όλοι γνωρίζουμε, σημαίνει και Μονή ή Μοναστήρι. Από τη λέξη “Μάνδρα” παράγεται και η λέξη ‘αρχιμανδρίτης’ που είναι τίτλος ιεροσύνης.

Μελετώντας προσεκτικά τους χάρτες που εκδόθηκαν την εποχή εκείνη και συγκρίνοντας τους με νεότερους των ετών 1882 & 1895, διακρίνουμε καθαρά ότι το χωριό Μάνδρα στο χάρτη του έτους 1573, βρίσκεται βόρεια της οροσειράς της Καντάρας, μέσα στα γεωγραφικά όρια του χωριού Ακανθού και όχι στη θέση που βρίσκεται σήμερα το χωριό μας. Στο τέλος της λέξης «Μάνδρα» σημειώνεται, επίσης, μία εκκλησία. Η εκκλησία όμως αυτή, βρίσκεται νότια της οροσειράς και ανατολικότερα της θέσης του χωριού μας. Εύκολα συμπεραίνεται ότι πρόκειται για την εκκλησία του Αρχαγγέλου Μιχαήλ, στον ομώνυμο πρωτοβυζαντινό οικισμό, η οποία σημειώνεται και στους χάρτες Kitchener των ετών 1882 & 1895, αναφορά της οποίας γίνεται πιο κάτω στην παράγραφο για τα εξωκλήσια.

Η οροσειρά της Καντάρας είναι ένα σταθερό και αμετακίνητο φυσικό στοιχείο, σημείο πολύ βασικό για τον καθορισμό μιας τοπογραφικής θέσης σε χάρτη και στην προκειμένη περίπτωση ενός οικισμού. Δεν ήταν δυνατόν, παρόλα τα πενιχρά μέσα που διέθεταν τότε οι χαρτογράφοι, χωριό που βρισκόταν νότια μιας ολόκληρης οροσειράς να τοποθετηθεί στο χάρτη στη βόρεια θέση ή και το αντίθετο.

Παρά την πιο πάνω διαπίστωση μου, για εξακρίβωση της ορθότητας ή μη της θέσης “Μάνδρα” στο χάρτη, κατέφυγα στο κτηματολόγιο για εντοπισμό στοιχείων στην περιοχή της Ακανθούς, που να δικαιολογούν την άποψη μου.

Από την έρευνα μου εντόπισα, ότι στην περιοχή της Ακανθούς υπάρχουν καταγραμμένα τα ακόλουθα τοπωνύμια, που σχετίζονται με το όνομα “Μάνδρα” :

1. **Πέρα Μάνδρα** : Βρίσκεται στα δυτικά της Ακανθούς. Στο χάρτη του Kitchener, σημειώνονται τα αρχικά **S.F** (Sheep Fold), δηλ. μάνδρα. Γνωστή στους κατοίκους Ακανθούς ως “**Μάνδρα του Δήμου**”.
2. **Ποταμός της Πέρα Μάνδρας** : Αρχίζει από την Πέρα Μάνδρα και καταλήγει στη θαλάσσια περιοχή της Ακανθούς δυτικά της εκκλησίας Αγίου Σάββα.
3. **Μανδρί** : Βρίσκεται σε ύψωμα στην είσοδο του χωριού
4. **Παλιόμανδρα** : Βρίσκεται στα ανατολικά της Ακανθούς, στην περιοχή του Αγίου Χαράλαμπου.
5. **Φοραόμανδρα**: Βρίσκεται στην περιοχή της Παναγίας της Περγαμιώτισσας
6. **Μάνδρα**: Γνωστή στους Ακαθικιώτες ως (**Κλαόμανδρα**) η οποία βρίσκεται στην περιοχή των “**Τζεφαλών**”, όπου πλησίον υπάρχουν ερείπια αρχαίου οικισμού.

Από συνομιλία που είχα με κατοίκους της Ακανθούς, με βεβαίωσαν ότι γνωρίζουν πολύ καλά την περιοχή των Τζεφαλών, καθώς και τα τοπωνύμια του χωριού και ότι στις Τζεφαλές υπάρχουν ερείπια παλαιού οικισμού και σημάδια ύπαρξης συλημένων αρχαίων τάφων. Οι κάτοικοι του οικισμού ήταν βοσκοί, γεγονός που δικαιολογεί και το όνομα του οικισμού Μάνδρα, παρήγαν δε τυριά άριστης ποιότητας, τα οποία εξαγονταν στην Αίγυπτο.

Ο κ. Παντελής Παντελίδης, στο βιβλίο του “**ΑΚΑΝΘΟΥ**”, για το τοπωνύμιο “**Τζεφαλές**” γράφει:

**“Εδώ υπήρχε αρχαίος συνοικισμός, ο τελευταίος που διαλύθηκε, οι κάτοικοι άλλοι στην Ακανθού, άλλοι στις Μάνδρες”.**

Αξίζει να αναφέρω ότι η κοιλάδα που επεκτείνεται κάτω του αρχαίου συνοικισμού στις Τζεφαλές ονομάζεται “**Γούππα του Μούζουρου**” και καταγράφεται στα τοπωνύμια της Ακανθούς. Ίσως ο ιδρυτής του χωριού μας, Μούζουρος, που θα δούμε στη συνέχεια, καταγόταν από τον οικισμό των Τζεφαλών και μετά τη διάλυση του εγκαταστάθηκε, αρχικά

στον Άγιο Γεώργιο Τσερέ και στη συνέχεια έκτισε τη Μάνδρα των κοπαδιών του στη θέση που βρίσκεται σήμερα το χωριό μας. Επίσης διαπίστωσα ότι αρκετά τοπωνύμια που υπάρχουν στην περιοχή του οικισμού των Τζεφαλών, τα συναντούμε και στο χωριό μας, καθώς και πολλά άλλα με μικρές αλλαγές.

Για τα τυριά ο κ. Παντελής Παντελίδης, στο ίδιο βιβλίο, αναφέρει: «...οι βοσκοί – γαλακτοκόμοι Ακανθούς, συνήθιζαν, στην κουλιάστρα του γάλακτος που θα χρησιμοποιούσαν για κατασκευή τυριού, να βάζουν κλαδιά “μαύρης λεουθιάς” (στο χωριό μας τη λέμε λουβιθιά). Τα φύλλα αυτού του είδους της λεουθιάς περιέχουν κολλώδη χυμό “πίσσα” με πολύ λεπτή μυρωδιά. Έκαναν, λοιπόν, χρήση κλάδων της λεουθιάς για δυο λόγους:

α) οι ακαθαρσίες που βρίσκονταν στο γάλα κολλούσαν στα φύλλα της λεουθιάς,  
β) το γάλα παρασέρνοντας το άρωμα της λεουθιάς αποκτούσε και το λεπτό άρωμα του φυτού. Αυτή η πίσσα της λεουθιάς λεγόταν ληόνι ».

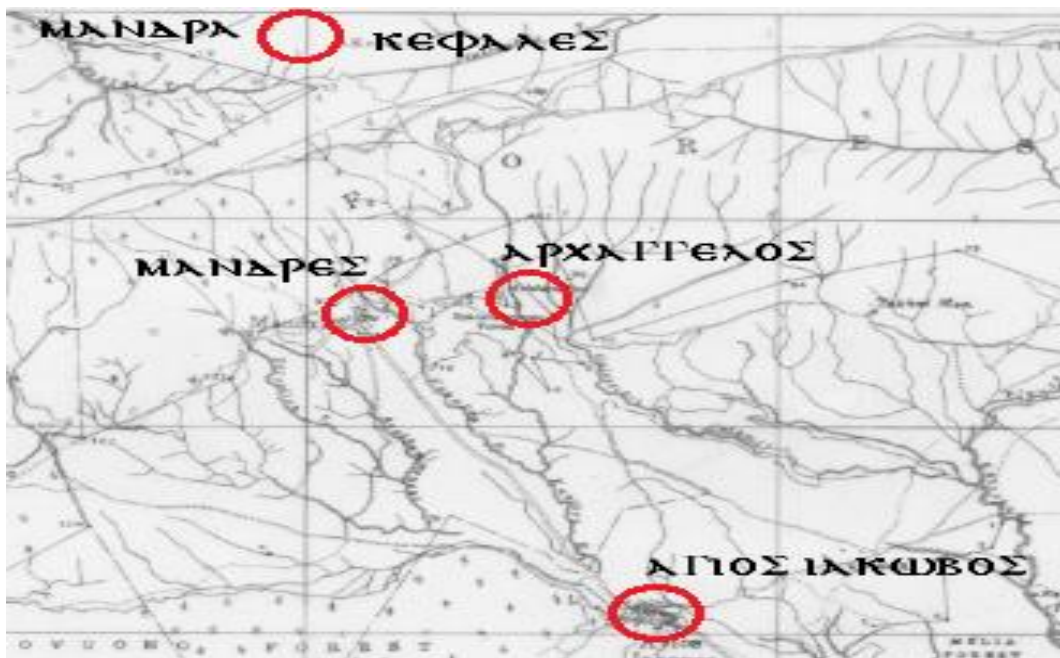
Το τοπωνύμιο **Μάνδρα** σε συνδυασμό με τα ερείπια του αρχαίου οικισμού στην περιοχή των Τζεφαλών της Ακανθούς, ταυτίζονται πλήρως με την γεωγραφική θέση της “**Μάνδρας**” που σημειώνεται στον ενετικό χάρτη του 1573.

Επίσης, συγκρίνοντας τους δυο πιο κάτω χάρτες, θα δούμε ότι οι θέσεις, του Αρχαγγέλου και Αγίου Ιακώβου είναι η ίδια και στους δυο χάρτες καθώς και η θέση της Μάνδρας με τον οικισμό των Τζεφαλών, οπότε καταλήγουμε στο συμπέρασμα ότι ο αρχαίος συνοικισμός στις Τζεφαλές (οικισμός βοσκών), είναι η **Μάνδρα** που σημειώνεται στον ενετικό χάρτη και όχι το χωριό μας. Εξάλλου, όπως θα δούμε στη συνέχεια, το χωριό μας ιδρύθηκε γύρω στα 1740, σχεδόν 170 χρόνια μετά την έκδοση του ενετικού χάρτη 1573.

Ενετικός χάρτης (1573)



Μεταγενέστερος χάρτης (1895)



### Μανδρ'αλέξη :

Το χωριό μας με το όνομα «Μανδρ'αλέξη» αναφέρεται για πρώτη φορά στα βιβλία της Αρχιεπισκοπής το έτος 1744, και στον κατάλογο απογραφής του χωριού μας που έγινε το 1862, από τους Τούρκους, ως "Μάνδρες του Αλέξη". Όπως ανάφερα και προηγουμένως, η ονομασία προέρχεται από το όνομα του Αλέξη, πρώτου βοσκού που έκτισε εκεί γύρω στα 1740 τις μάνδρες των κοπαδιών του. Τον παλιό καιρό ήταν σύνηθες φαινόμενο, τοποθεσίες ή κτήματα να παίρνουν τα ονόματα των ιδιοκτητών τους, όπως π.χ. το νερό του Παπαδημήτρη, ο βούναρος του Χ' Λούκα, ο λάκκος της Πλουσιάς, το δσίσμα του Κκαραβού. κλπ.

Πέραν αυτού, στον κατάλογο φορολογουμένων του 1825, που θα δούμε στη συνέχεια, το πρώτο όνομα είναι, Αλέξης Γεωργή Δημητρίου, σίγουρα απόγονος Αλέξη, από τον οποίο το χωριό μας πήρε το όνομα, αφού συμπίπτει χρονολογικά η ύπαρξη του ονόματος Αλέξη με την αναφορά του στον κώδικα της Αρχιεπισκοπής.

Σε όλους μας είναι γνωστό, ότι στην περιοχή γύρω από το χωριό, υπήρχαν παλαιότερα οικισμοί διαφόρων εποχών, για τους οποίους ο συγχωριανός μας Ευθύμιος Ευθυμίου, εκπαιδευτικός, έχει αναφερθεί λεπτομερώς στο βιβλίο του "Μάνδρες". Στη θέση όμως που βρίσκεται το χωριό μας, δεν βρέθηκαν ούτε και υπήρχαν ερείπια παλαιών σπιτιών που να συνηγορούν ή και μαρτυρούν την ύπαρξη κατοίκων ή και οικισμού από την εποχή του Ρε Αλέξη 1427, ή και μετέπειτα μέχρι το 1740, ούτε και προέκυψαν οποιαδήποτε στοιχεία που αφορούν την ζωή και το έργο του Ρε Αλέξη που να τον συνδέουν με το χωριό μας.

Η πιθανότητα ύπαρξης κάποιας παλαιότερης μάνδρας ζώων στην περιοχή του χωριού και ιδιαίτερα στην τοποθεσία «καλάμι», που θυμούνται γηραιότεροι κάτοικοι του χωριού, την θεωρώ περιστασιακή και όχι από την εποχή του Ρε Αλέξη, χωρίς να αποκλείω την πιθανότητα εκεί να κτίστηκαν οι μάνδρες των ζώων, της πρώτης κυνηγημένης από τους Τούρκους οικογένειας, που κατοίκησε στο χωριό. Να μη ξεχνούμε ότι ο συγκεκριμένος χώρος αποτελεί, από μόνος του, φυσικό κρυψώνα. Σίγουρα ο οικισμός «Μάνδρα», στα βόρεια της οροσειράς,

στους ενετικούς χάρτες, αποτέλεσε αργότερα τον πρόδρομο για τη δημιουργία του χωριού μας, αρχικά με την ονομασία Μανδρ'αλέξη και στη συνέχεια Μάνδραις / Μάνδρες.

Εκτός από τα κατάστιχα της Ιεράς Αρχιεπισκοπής στα οποία αναφέρεται το χωριό μας, την εποχή της Τουρκοκρατίας, με το όνομα "Μανδρ'αλέξη", υπάρχει και στην αποικιοκρατική εφημερίδα, τα πρώτα χρόνια της Βρετανικής κυριαρχίας η πιο κάτω δημοσίευση η οποία βεβαιώνει ότι το χωριό ονομαζόταν Mandralexi και ότι από τις 15 /3 /1880 θα υπαγόταν διοικητικά στο διαμέρισμα Καρπασίας μαζί με την Ακανθού, τον Άγιο Ιάκωβο και το Φλαμούδι, αντί στο διαμέρισμα Μεσαορίας που ίσχυε κατά τη διάρκεια της τουρκοκρατίας.



# THE CYPRUS GAZETTE.

Published by Authority.

MONDAY, MARCH 15, 1880.

(b) Four villages hitherto reckoned in the Nahie of Mesaoria, in the District of Famagusta, will form part of the Nahie of Cyprus, in the same District, to wit,

Akanthou	}	Hagio Jacobo	}	Mandralexi	}	Phlanoudi
----------	---	--------------	---	------------	---	-----------

Η δημοσίευση αυτή ήταν και η τελευταία με το όνομα Mandralexi, γιατί σε χάρτη της Κύπρου που εκδόθηκε το 1882 από το Κτηματολόγιο, καθιερώθηκε το όνομα Μάνδραις. Επίσης στην πιο κάτω έκδοση της αποικιοκρατικής εφημερίδας στις 25 Μαΐου 1883, στην οποία καθορίζονταν εκλογικά κέντρα για τις επαρχίες, το χωριό μας αναφέρεται πλέον ως Mandraes, εγκαταλείποντας την ονομασία Μάνδραλέξη.





# The Cyprus Gazette.

(Published by Authority.)

No. 108.]

FRIDAY, MAY 25TH, 1883.

## LEFKONIKO.

LEFKONIKO	Ayios Khariton
Davlos	Kornokipos
Ayios Nikolaos	Gouphaes
Kridhia	Chatos
Patriki	Knodara
Gastria	Psilatos
Phlamoudhi	Gypros
Ardana	Lapithos
Yerani	Tricomo
Avgoiidha	Ayios Yeorghios
Ayios Andronikos	Spathariko
Ayios Elias	Arnadhi
Monarga	Milea
Akanthou	Paradisi
Mandræs	Aloa
Ayios Jakovos	Sandalaris
Platani	Peristerona
Malounda	Piyi
Artemi	Yenagra
Ayios Nikolaos	Vitsada
Antiphonitis Monastery	Marathovouno
Trypimeni	Angastina

## 1.2 Τσιφλίκια στη Μεσσαορία

Μελετώντας τα κατάστιχα της ιεράς Αρχιεπισκοπής, διαπίστωση ότι κατά την ίδια χρονική περίοδο (1800), υπήρχαν τέσσερις οικισμοί στο διαμέρισμα Μεσσαορίας με τα ονόματα:

- i) Μανδρ'αλέξη,
- ii) Τσιφλίτζι Μάνδιας,
- iii) Τσιφλίτζι Μάνδρας/Μάνδρες Πρασσιού και
- iv) Μάνδρα Γαϊδουρά ,


που η συνωνυμία τους είναι δυνατόν να προκάλεσε σύγχυση στους γραφιάδες της εποχής εκείνης, με αποτέλεσμα την καταχώριση πληροφοριών του ενός χωριού/οικισμού στον άλλο.

α) Μανδρ'αλέξη, με 6 φορολογούμενους το 1800. Είναι βέβαιο ότι πρόκειται για το χωριό μας. Τα ονόματα του καταλόγου ταυτοποιούνται με τα ονόματα των συγχωριανών μας και κυρίως με τα ονόματα του Γιωρκή Δημήτρη Καγιάσα ή Μούζουρου, Χριστοφή Καγιάσα ή Μούζουρου, τα οποία είναι γνωστά σε μας και του Τομάζου Γιωρκή, οι απόγονοι των οποίων ζούσαν στο χωριό μας μέχρι το 1974. Οι έξι φορολογούμενοι πλήρωσαν, τότε, συνολικά 202 γρόσια κεφαλικό φόρο.

Μανδρα γαϊδουρά . . . . . 2 . . . . . 6 . . . . . 202

β) Τσιφλίτζι Μάνδιας με 8 φορολογούμενους το 1825. Το τσιφλίκι Μάνδιας, εμφανίζεται στους ενετικούς καταλόγους και βρισκόταν νότια της Αγκαστίνας, τα ονόματα των κατοίκων του τσιφλικιού αυτού, όπως φαίνεται πιο κάτω στη φορολογία, δεν έχουν καμία σχέση με τα ονόματα των συγχωριανών μας. Σημειώστε ότι τόσο το τσιφλίκι Μάνδια, όσο και αρκετά άλλα της μεσσαορίας εξαφανίστηκαν προς το τέλος της τουρκοκρατίας.

Το τσιφλικί Μάνδια, από τη γραφή του στα βιβλία, εύκολα μπορεί να συγχυστεί με το χωριό μας και να διαβασθεί Μάνδρα, όπως φαίνεται στη διπλανή φωτοτυπία.



### Φορολογία τσιφλικιού Μάνδιας, 1800

Φορολογία τσιφλικιού Μάνδιας, 1800	
Μανδρα	50.00
Μανδρα	45.00
Μανδρα	85.00
<b>Σύνολο</b>	<b>180.00</b>
Μανδρα	20.00
<b>Σύνολο</b>	<b>200.00</b>

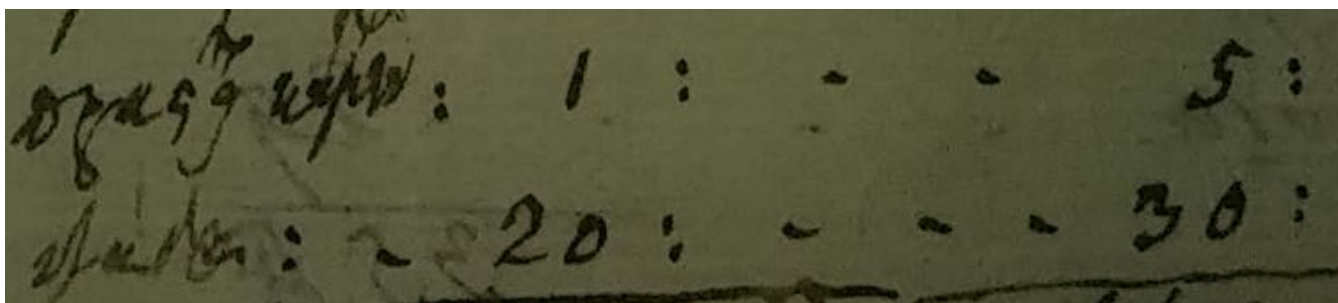
1. Γερόλεμος Πιερή
2. Παύλος Γεωργή Πελεκάνος
3. Μιχαήλ Χάννας
4. Κυριακός Γεωρκή (ετούρκεψεν)

### Φορολογία τσιφλικιού Μάνδιας, 1825

Φορολογία τσιφλικιού Μάνδιας, 1825	
Μανδρα	50.00
Μανδρα	45.00
Μανδρα	85.00
<b>Σύνολο</b>	<b>180.00</b>
Μανδρα	20.00
<b>Σύνολο</b>	<b>200.00</b>

1. Γεωργής Χαρίτου,
2. Χριστόδουλος Χαρίτου
3. Σάββας Γιωρκή (καλόγερος μαχαιράδας)
4. Αργυρός Λοΐζου
5. Αντώνης Χαρίτου
6. Λογιζής Αργυρού
7. Κυριάκος Σάββα
8. Νικόλας Γεωργή.

γ) Τσιφλίτζι Μάνδρας/Μάνδρες του Πρασσιού, με 20 φορολογουμένους

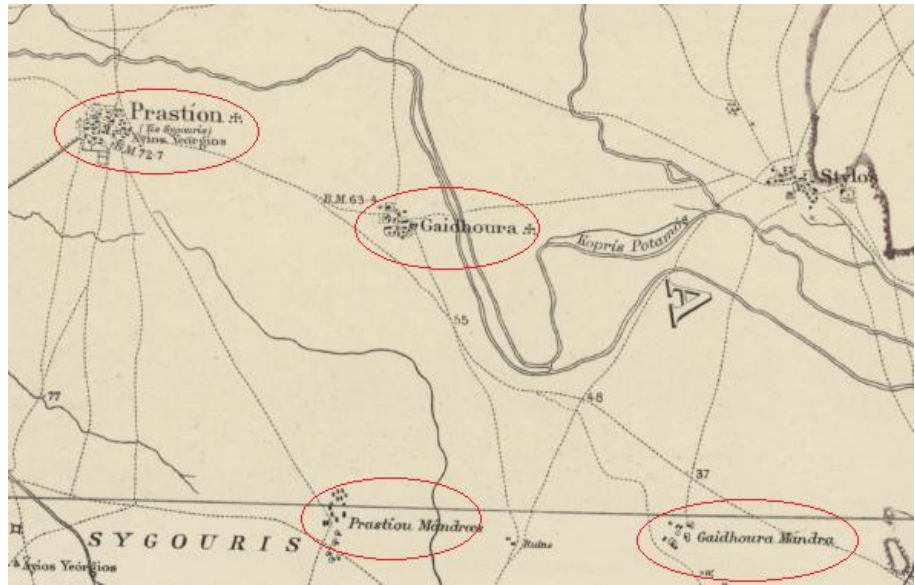


( για να μπορέσει κάποιος να διαβάσει τα γράμματα του 1800 πρέπει να μελετήσει αρκετά ονόματα.)

Δυστυχώς τα τσιφλίκια Μάνδρες Πρασσιού, Κάμπος, και Μάνδρας Γαϊδουρά είναι καταγραμμένα μόνο στο ευρετήριο του βιβλίου της Αρχιεπισκοπής με συνολική μόνο φορολογία, Μάνδρες 20 φορολογούμενοι 30 γρόσια, πιθανόν τα ονόματα να συμπεριελήφθησαν στα χωριά της περιοχής.

Θεωρώ ότι είναι σημαντικό να αναφέρω, πως όλα τα ονόματα βρίσκονται στην ίδια σελίδα του κατάστιχου, μεταξύ άλλων ονομάτων χωριών και τσιφλικιών μεσαορίας, πράγμα που σημαίνει πως υπήρχαν ταυτόχρονα και οι τέσσερις οικισμοί την ίδια χρονική περίοδο του 1800 και δεν πρόκειται για επανάληψη του ίδιου ονόματος σε διαφορετική μορφή. Λόγω συνωνυμίας το ενδεχόμενο καταχώρισης στα βιβλία γεγονότων του ενός οικισμού σε άλλο δεν αποκλείεται.

Το τσιφλίκι Μάνδρες του Πρασσιού, βρισκόταν νότια του Πρασσιού και βόρεια των Κουκλιών η θέση του οποίου φαίνεται και στο διπλανό χάρτη του Kitchener του 1882. Επίσης στην ίδια περιοχή μεσαορίας, βρισκόταν και το τσιφλίκι Μάνδρα Γαϊδουρά. Ως



γνωστό η εκκλησία του χωριού Γαϊδουρά είναι αφιερωμένη στον Άγιο Μάμα.

Ο συγχωριανός μας Ευθύμιος Ευθυμίου, σε ομιλία του στο 3ο φιλολογικό μνημόσυνο του Ρε Αλέξη, στις 26/ 5 / 2017, στη Λάρνακα, ανέφερε πως σε καταλόγους του Grivaud, εντόπισε την καταχώριση: Μάνδρα του Αλέξη (Μάνδρες του Πρασσιού ) Μάνδρες. (Αντίγραφο από τον κατάλογο Grivaud). (Μάνδρες με “ε”).

MANDRA tou ALEXI (MANDRES tou PRASTIOU)  
MANDRES

Με βάση την αναφορά αυτή στους καταλόγους Grivaud, θα μπορούσε κάποιος να ισχυρισθεί ότι οι Μάνδρες του Πρασσιού ήταν η Μάνδρα του Ρε Αλέξη. Στο χάρτη όμως του 1542 σημειώνεται οικισμός με το όνομα **Μάνδρα** πλησίον της Μηλίας Καρπασίας, πολύ κοντά στο Παραδείσι, όπου ο Αλέξης εργαζόταν ως αγελάρχης στο εξοχικό της βασίλισσας, γεγονός που μας οδηγεί στο συμπέρασμα ότι ο σημειούμενος στο χάρτη οικισμός ήταν η Μάνδρα του Ρε Αλέξη και η Μηλία Καρπασίας ο τόπος καταγωγής του, όπως ήδη αναφέρθηκε πιο πάνω.



Στην περιοχή Κοντέας – Κουκλιών – Πρασσιού υπήρχε και εκκλησία του Αγίου Μάμα, προστάτη των βοσκών, από τον καιρό της Φραγκοκρατίας, η οποία με την πάροδο των χρόνων και τη διάλυση των τσιφλικιών της περιοχής, εγκαταλείφθηκε και ερημώθηκε.



Ότι απέμεινε από την εκκλησία του Αγίου Μάμα στη μεσαορία, φαίνεται στη διπλανή φωτογραφία

Δυστυχώς στο Μέγα Κτηματικό κώδικα της Αρχιεπισκοπής, παρόλον που καταγράφονται τα ονόματα των χωριών της τότε εποχής καθώς και η περιουσία των εκκλησιών δεν αναφέρεται το όνομα του Αγίου στον οποίο ήταν αφιερωμένη η εκκλησία του κάθε χωριού.

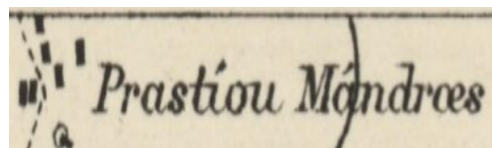
Το χωριό μας την εποχή εκείνη ονομαζόταν “Μανδραλέξη” και παρέμεινε με το ίδιο όνομα από τη δημιουργία του χωριού γύρω στα 1740 μέχρι το 1882 και στη συνέχεια καθιερώθηκε το όνομα Μάνδραις, αφού είχαν ήδη διαλυθεί / εξαφανισθεί τα τσιφλίκια της μεσαορίας. Οπότε αναφορές στα βιβλία της εποχής πριν το 1882, που αναφέρονται στα χωριά (τσιφλίκια) Μάνδρα ή και Μάνδρες σίγουρα δεν αφορούν το χωριό μας.

Αξίζει να αναφέρω ότι στο χάρτη Kitchener του 1882, το χωριό μας Μάνδραις γράφεται με “αι” ενώ οι Μάνδρες του Πρασσιού με “ε”.

### ΜΑΝΔΡΑΙΣ



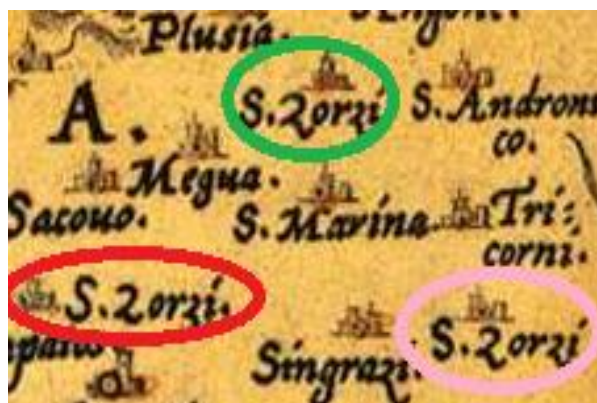
### ΜΑΝΔΡΕΣ



### 1.3 Σχέση του χωριού μας με τον Άγιο Γεώργιο του Τσερέ

Με τη βεβαιότητα πλέον ότι το χωριό μας πήρε το όνομα Μανδραλέξη από τον πρώτο του κάτοικο που ονομαζόταν Αλέξης, θεωρώ σκόπιμο όπως μελετήσουμε τις δραστηριότητες ενός άλλου χωριού, του Αγίου Γεωργίου Τζερέ (Τσερέ), η δράση των κατοίκων του οποίου σχετίζεται άμεσα με το χωριό μας. Μετά θα επανέλθουμε για να εντοπίσουμε, μέσα από φορολογικούς καταλόγους και απογραφή της τότε εποχής, τους απογόνους του Αλέξη.

Την εποχή της Φραγκοκρατίας, μεταξύ των χωριών Αγίου Ιακώβου και Πλατανιού, στους πρόποδες του Υφαρόβουνου, νότια του Πιτσιβή, βρισκόταν ο Άγιος Γεώργιος Τζερέ, (σε κόκκινο κύκλο), ένα εξ ολοκλήρου Ελληνικό χωριό το οποίο με την πάροδο των αιώνων εγκαταλείφθηκε και ερημώθηκε. Φαίνεται, ήταν πολύ προσφιλής ο



Άγιος Γεώργιος την εποχή της Φραγκοκρατίας, αν λάβουμε υπόψη ότι μόνο στην περιοχή αυτή υπήρχαν τρεις οικισμοί αφιερωμένοι στον Άγιο και πάρα πολλοί σε όλη την Κύπρο, ενώ το όνομα Γεώργιος ήταν πολύ κοινό μεταξύ των κατοίκων, σύμφωνα με τους καταλόγους φορολογίας της εποχής τους οποίους μελέτησα.

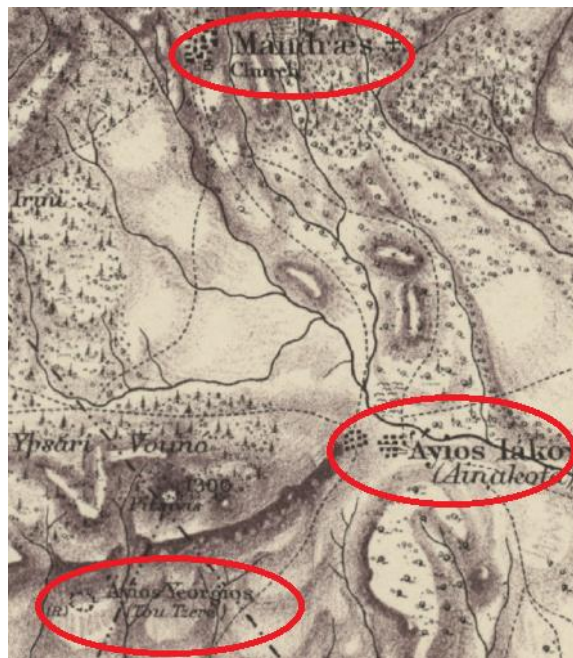
Στο χάρτη του 1573 το χωριό Άγιος Γεώργιος Τζερέ αναφέρεται με την ονομασία S. Zorzi και όπως προκύπτει από ενετικά αρχεία, το 1565 είχε 43 κατοίκους ελεύθερους καλλιεργητές. Φεουδάρχης του χωριού αναφέρεται ο Άγγελος (Άνζολο) Sanson, (1534), γραμματέας του δημόσιου ταμείου της Κύπρου, που ήταν και ο τελευταίος φεουδάρχης, αφού μερικά χρόνια αργότερα η Κύπρος κατακτήθηκε από τους Τούρκους.

Η λέξη “Τζερέ” σε ενετικούς χάρτες αναφέρεται ως cere, και σε καταλόγους Zere και Xeros. Πιστεύεται ότι το όνομα προέρχεται από το Φράγκικο ρήμα “gerer” του οποίου η παθητική μετοχή είναι “gere”. Το ρήμα σημαίνει διευθύνω, οδηγώ, καθοδηγώ κι έτσι η παθητική μετοχή

σημαίνει οδηγός, οδηγητής. Συνεπώς, η Εκκλησία του χωριού ήταν αφιερωμένη στον Άγιο Γεώργιο τον Οδηγητή”, όπως δηλαδή έχουμε την Παναγία την Οδηγήτρια. Βεβαίως ο Άγιος Γεώργιος χαρακτηρίζεται και ως Τροπαιοφόρος και Στρατηλάτης, αφού ο ίδιος υπήρξε στρατιώτης του Ρωμαϊκού στρατού.

Στο διπλανό χάρτη που ετοιμάστηκε από τους Άγγλους το 1882, αμέσως μετά την κυριαρχία τους στην Κύπρο, το χωριό Άγιος Ιάκωβος, για άγνωστο σε μας λόγο, φαίνεται να αποτελείται από δυο οικισμούς, ενώ πιο κάτω αριστερά υπάρχουν τα ερείπια του οικισμού του Αγίου Γεωργίου Τζερέ. Οι δυο οικισμοί, Αγίου Ιακώβου, ούτε καν σύνδεση είχαν μεταξύ τους, ενώ η σύνδεση τους με τις Μάνδρες γινόταν από διαφορετικούς δρόμους.

Μετά την κατάληψη της Κύπρου από τους Τούρκους, οι κάτοικοι των δυο γειτονικών χωριών Αηνάκωφου (χριστιανοί) και Πλατανιού (Αρμένιοι), εξισλαμίστηκαν και με τις συνεχείς ενοχλήσεις



*Άγιος Γεώργιος Τζερέ*

τους, ανάγκασαν τους κατοίκους του Αγίου Γεωργίου, να αναζητήσουν ασφαλέστερο μέρος για διαμονή και εγκατάσταση. Έτσι με την πάροδο του χρόνου οι κάτοικοι έφυγαν και το χωριό ερημώθηκε. Παρέμεινε όμως η εκκλησία του Αγίου Γεωργίου και για αρκετά χρόνια, προτού καταστραφεί, χωριανοί μας περνώντας από εκεί, άναβαν το καντήλι του Αγίου.



Το χωριό **Πλατάνι** βρίσκεται στα δυτικά του χωριού μας και είναι ένα από τα παλαιότερα Αρμένικα χωριά της περιοχής. Χρονολογείται από το 578 μ.Χ. όταν ο στρατηγός Μαυρίκιος Καππαδόκης μετέφερε στην Κύπρο 3.350 αιχμάλωτους Αρμένιδες από την Αρζανήνη . Οι Αρμένιοι αυτοί υπηρέτησαν το Βυζάντιο ως μισθοφόροι στρατιώτες και ακρίτες και ίδρυσαν τότε στην Κύπρο, τα Αρμένικα χωριά, Αρμενοχώρι, Αρμίνου, Κορνόκηπος, Πατρίκι, Πλατάνι και Σπαθαρικό. Με το πέρασμα του χρόνου και μετά το 1571, οι κάτοικοι του Πλατανιού και Αηνάκωφου, όπως ήδη αναφέρθηκε, εξισλαμίστηκαν, αλλά διατήρησαν το όνομα του χωριού τους.

Αξίζει επίσης να αναφερθεί ότι και στα ανατολικά του χωριού μας, ένα άλλο ελληνικό χωριό, ο **Άγιος Ανδρόνικος**, εξισλαμίστηκε την ίδια περίπου εποχή. Το χωριό αυτό παραχωρήθηκε ως δώρο στους Τούρκους πολεμιστές, τους κανονιέριδες, επειδή συνέβαλαν αποφασιστικά στη μάχη για την κατάληψη της Αμμοχώστου το 1571. Έτσι πήρε και το όνομα Τποψιούκιογου δηλ. χωριό των κανονιέριδων. Ο τελευταίος Έλληνας κάτοικος του χωριού το εγκατέλειψε γύρω στα 1850 και εγκαταστάθηκε στα Άρδανα, με αποτέλεσμα ο Άγιος Ανδρόνικος να κατοικείται έκτοτε μόνο από τούρκους.

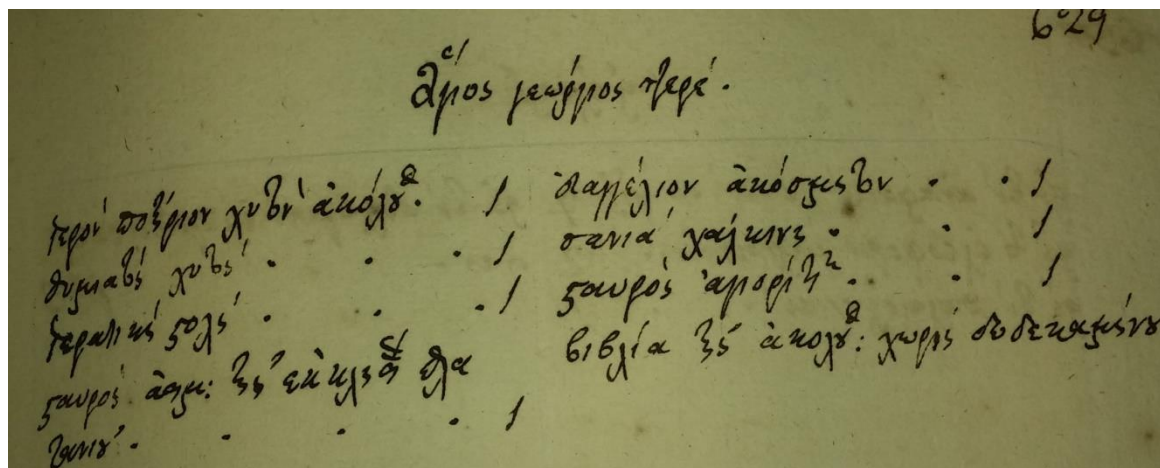
### Φορολογούμενοι κάτοικοι Αγίου Γεωργίου Τζερέ το 1825

Όνομα	Ποσό
Δημήτριος Αργύρη	30.20
Σάββας Ελευθερίου (από Μανδρ'αλέξη)	65.20
Δημήτριος Γεώρκη	20.20
Τζιορτζής Μιχαήλ	25.10
Γιαννής Δημητρίου	40.20
Λαμπρής (γαμπρός Χ' Ελευθέρη, από Μάνδρ'αλέξη)	116.20

1. Δημήτριος Αργύρη,
2. Σάββας Ελευθερίου (από Μανδρ'αλέξη)
3. Δημήτριος Γεώρκη,
4. Τζιορτζής Μιχαήλ
5. Γιαννής Δημητρίου ,
6. Λαμπρής (γαμπρός Χ' Ελευθέρη, από Μάνδρ'αλέξη).,

Όπως βλέπουμε, δύο φορολογούμενοι προέρχονται από το χωριό Μανδραλέξη.

### Ιερά σκεύη της εκκλησίας Αγίου Γεωργίου Τζερέ



Αξιοσημείωτο είναι και η συμπερίληψη στα ιερά σκεύη της εκκλησίας του Αγίου Γεωργίου Τζερέ και ενός ασημένιου σταυρού από την εκκλησία του Πλατανιού, τότε Αρμένικου χωριού.

Και ενώ το χωριό Άγιος Γεώργιος Τζερέ εμφανίζεται στους φορολογικούς καταλόγους του 1825 ως ενεργό, στην απογραφή που διενήργησε το 1841 ο Τούρκος διοικητής Talaat Effendi, δεν αναφέρεται, πράγμα που σημαίνει ότι οι χριστιανοί κάτοικοι του δεν άντεξαν τις ενοχλήσεις των εξισλαμισθέντων Ελλήνων και Αρμενίων των χωριών Αγίου Ιακώβου και Πλατανιού ή και άλλων και το εγκατέλειψαν.

## ΚΕΦΑΛΑΙΟ ΔΕΥΤΕΡΟ

### 2.1 Ίδρυση του χωριού μας

Όπως τονίστηκε και προηγουμένως, το χωριό Μανδραλέξη πήρε σάρκα και οστά από το όνομα και τον ιδρυτή του Αλέξη, ο οποίος έκτισε τη μάνδρα του στο χωριό μας, γύρω στα 1740. Για την καταγραφή των απογόνων του Αλέξη, καθώς και για την μετέπειτα πληθυσμιακή ανάπτυξη του χωριού, επικέντρωσα την έρευνά μου στους φορολογικούς καταλόγους του έτους 1800 και μετά.

### 2.2 Επιλογή της τοποθεσίας του χωριού

Η επιλογή της τοποθεσίας και θέσης του χωριού εξαιρετική από κάθε άποψη, αν κάποιος φαντασθεί τη μορφολογία του εδάφους στην πλαγιά του βουνού, μέσα σε πυκνό δάσος, στους πρόποδες του οποίου επεκτεινόταν μια εύφορη κοιλάδα..

α) Πλησίον ποταμού όπου ενώνονται τα νερά τριών πηγών, της καυκαλιάς ( δεν αξιοποιήθηκε ) στα Β/δυτικά, του Αη Δκιόφλου και του καλαμιού στα Βόρεια, ώστε να έχουν νερό τόσο για τις ανάγκες της οικογένειας, όσο και των ζώων τους.

β) Στα βόρεια ένα πανέμορφο πυκνό δάσος με πεύκα και κυπαρίσσια με πυκνή άγρια βλάστηση, το οποίο δυστυχώς καταστράφηκε από πυρκαγιά το 1956 για την οποία ευθύνεται ο Άγγλος κατακτητής (λεπτομέρειες πιο κάτω).

γ) Στα νότια, είχε όλη την έκταση της κοιλάδας μέχρι τον Άγιο Ιάκωβο, για καλλιέργεια, σπορά και βοσκή των ζώων της οικογένειας.

δ) Στα ανατολικά, είχε μια απότομη χαράδρα το « φτέρος », ίσως και αυτό για λόγους προστασίας.

## 2.3 Πρώτη οικογένεια

Για να οδηγηθούμε στην πρώτη οικογένεια που κατοίκησε στο χωριό, έχω μελετήσει τους φορολογικούς καταλόγους των ετών 1800 και 1825, τους οποίους εξασφάλισα από το αρχείο της ιεράς Αρχιεπισκοπής, την απογραφή που έγινε το 1841, καθώς και την απογραφή του έτους 1862.

### 2.3.1 Κατάλογος φορολογίας “ Μανδρ’αλέξη ” του 1800

Item	Amount	Item	Amount
αϊδώνι μέρανερ	φ - 59	αϊδώνι δρόμοι	φ 43
σαύβας αϊδώνι	50	χρησμοσι μαρτίσες	50
μεύρσι δρόμοι	50		
αϊδώνι αϊδώνι	30		
	129		
			202

Ο κατάλογος φορολογίας του 1800 περιλαμβάνει οκτώ ονόματα, από τα οποία τα δυο πρώτα άτομα κατοικούσαν στον Άγιο Γεώργιο Τζερέ, γι' αυτό φορολογούνταν μόνο τα έξι που κατοικούσαν στη Μανδρ'αλέξη.

1. Τομάζος Γεωργίου και 2. Αντώνης Λογίζου (Άγιος Γεώργιος Τσερέ, δεν φορολογούνται).
3. Αντώνη Μάρκος ( Καλόγερος Τοχνιού)
4. Σάββας Αντώνη (αδήλωτος εκ Λαπήθου ),
5. Γεώργης Δημήτρη Καγιάσας (Μούζουρος),
6. Ανδρέας Αντώνη,
7. Αντώνης Δημήτρη Λοϊζου,
8. Χριστοφής Καγιάσας (Μούζουρος)

Ο Τομάζος Γεωργίου από τον Άγιο Γεώργιο Τζερέ, ήταν ο πατέρας του Μιχαήλ Τουμάζου (Κκόλης) που αναφέρονται στο φορολογικό κατάλογο του 1825, που όπως φαίνεται και οι δυο τους εγκαταστάθηκαν στο χωριό μας μετά το 1800.

Ο Γεώργης Δημήτρη Καγιάσας, είναι ο Γιωρκής Καμπούρης, πατέρας του Αλέξη, Λούκα (Γερόλουκα), Χριστοφή (Ττοφιά) και Σάββα (Σαουρτά) για του οποίους θα αναφερθούμε αργότερα.

Ο Χριστοφής Καγιάσας (Μούζουρος) ήταν αδελφός του Δημήτρη Καγιάσα (Μούζουρου). Ο Χριστοφής δεν άφησε απογόνους στο χωριό ή απέκτησε μόνο θυγατέρες.

Ο Αντώνη Μάρκος ήταν καλόγερος στο Τοχί και περιλαμβάνεται στο προσωπικό της Παναγίας του Τοχνιού.

Ο Σάββας Αντώνη και ο Ανδρέας Αντώνη, καθώς και ο Αντώνης Δημήτρη Λοϊζου, πιθανόν μέλη της ίδιας οικογένειας, δεν συνέχισαν να κατοικούν στο χωριό, ούτε και συνδέονται με μελλοντικές οικογένειες του χωριού. Φαίνεται ήταν περιπλανώμενοι εργάτες αναζητούντες εργασία και στη συνέχεια το εγκατέλειψαν.

Συμπερασματικά μπορούμε να πούμε με βεβαιότητα ότι ο μόνος μόνιμος κάτοικος του χωριού την εποχή εκείνη ήταν η οικογένεια του Γιωρκή Δημήτρη Καγιάσα (Μούζουρου), όπως ακριβώς είναι και οι πληροφορίες που είχαμε στο παρελθόν.

### 2.3.2 Κατάλογος φορολογίας "Μανδραλέξη" του 1825

Όνομα	Ποσό	Τύπος Φόρου	Ποσό
Αλέξης Καγιάσα	64.00	Κατάσταση	259.00
Γεώργης Καγιάσα	162.00	Κατάσταση	60.00
Νικόλαος Καγιάσα	23.00	Κατάσταση	25.00
Ανδρέας Καγιάσα	140.00	Κατάσταση	345.00
Χριστοφής Καγιάσα	30.00	Κατάσταση	65.00
Σάββας Καγιάσα	30.00	Κατάσταση	15.00
<b>Σύνολο</b>	<b>259</b>		

Ο κατάλογος φορολογίας του 1825 περιλαμβάνει δέκα ονόματα, τα ακόλουθα:

1. Αλέξιος Γιωργίου Δημήτρη
2. Χριστόδουλος Χ΄΄ Λευτέρη / Εκκλησία Παλλουριωτίσσης.
3. Τομάζος Γεωρκή
4. Λαμπρής (γαμβρός Χ΄΄Λευτέρη, από Άγιο Γεώργιο Τζερέ) .
5. Χ΄΄Λευτέρης
6. Αντώνιος Ανδρέου
7. Πολής Τομασή (καλόγερος στη Μαχαιράδα)
8. Μιχαήλ Τομάζου
9. Σάββας Χ΄΄Ελευθερίου (από Άγιο Γεώργιο Τζερέ )
10. Μιχαήλ Γεωργίου Κουτέτη

Συγκρίνοντας τους δύο φορολογικούς καταλόγους διαπιστώνουμε ότι η μόνη σύνδεση είναι αυτή του Γεωργίου Δημήτρη Καγιάσα (αρ. 5 στον κατάλογο του 1800) και του Αλέξιου Γιωργή Δημήτρη (αρ. 1 στον κατάλογο του 1825). Θεωρώ ότι ο Αλέξιος είναι ο πρωτότοκος γιος του Γεώργη Δημήτρη Καγιάσα. Ίσως να υπάρχει και σύνδεση του ονόματος αρ. 6 στον πρώτο κατάλογο και του αρ. 6 στον δεύτερο κατάλογο, όμως τα ονόματα αυτά, όπως θα διαφανεί και πιο κάτω, δεν συνδέονται με μεταγενέστερη οικογένεια του χωριού. Ο Πολής Τομασή με αρ. 7 στον δεύτερο κατάλογο, ήταν καλόγερος στη Μαχαιράδα, (Μαχαιράς). Διαπίστωσα ότι και στους καταλόγους φορολογίας και άλλων χωριών, Φλαμούδι , Άρδανα κλπ., υπήρχαν καλόγεροι στη Μαχαιράδα.

**Συμπεραίνεται** λοιπόν, ότι στο χωριό μας, το 1825, κατοικούσαν τέσσερις οικογένειες που απαριθμούσαν γύρω στα 20 άτομα.

1. Οικ. Γιωρκή Δημήτρη (Καμπούρης) (φορολογούμενος είναι ο ενήλικας γιος του Αλέξιος)
2. Οικ. Τομάζου Γεωργίου
3. Οικ. Χ΄΄Λευτέρη
4. Οικ. Μιχαήλ Γεωργίου Κουτέτη

Οι υπόλοιποι φορολογούμενοι του 1800 δεν κατοικούσαν στο χωριό. Ο Χριστοφής Καγιάσας, δεν περιλαμβάνεται στην φορολογία του 1825, ίσως πέθανε λόγω ηλικίας, χωρίς να αφήσει απογόνους. Δεν περιλαμβάνεται στη δεύτερη φορολογία και ο αδελφότεχνός του Γεώργιος Δημήτρη Καγιάσας. Είναι γνωστό σε μας τους μεγαλύτερους, ότι τα περισσότερα κτήματα εντός και γύρω από το χωριό μας, ανήκουν σε απόγονους του Γιωργή Δημήτρη Καγιάσα (Καμπούρη) και έτσι δεν ήταν δυνατόν ο Γιωργής να απέφευγε τότε τη φορολογία. Γνωρίζουμε επίσης από μεταγενέστερη απογραφή (1862), ότι το 1820 ο Γιωργής απέκτησε και άλλο γιό, το Σάββα (Σαβουρή). Το 1825 όταν επιβλήθηκε η φορολογία, ο Γιωργής δεν βρισκόταν στην ζωή, γι' αυτό στον κατάλογο εμφανίζεται ο πρωτότοκος γιός του Αλέξιος Γιωργή Δημητρίου, καθότι τα υπόλοιπα αδέρφια του ήταν ανήλικα. Είναι φανερό ότι ο Γιωρκής μεταξύ των ετών 1821 -1824 σε ηλικία 45 περίπου ετών πέθανε. Το ενδεχόμενο να συνελήφθη το 1821 και εκτελέστηκε / απαγχονίστηκε από τους Τούρκους μαζί με τον Αρχιεπίσκοπο Κυπριανό και τις εκατοντάδες άλλους προκρίτους της Κύπρου, ως κτηματίας και προύχοντας του χωριού Μανδραλέξη, δεν αποκλείεται. Οι οικογένειες του Τομάζου Γιωρκή και Χ' Λευτέρη από τον Άγιο Γεώργιο Τζερέ, καθώς και η οικογένεια του Μιχαήλ Γεωργίου Κουτέτη από το Παραδείσι, κατοίκησαν στο χωριό μας μεταξύ του 1800 και 1825.

Από όλα αυτά που αναφέρθηκαν, διαπιστώνουμε ότι η μόνη οικογένεια που συνεχίζει τη διαδοχή από τον ιδρυτή του χωριού τον Αλέξη, είναι αυτή του Γεώργη Δημήτρη Καγιάσα (Μούζουρου).

### 2.3.3 Απογραφή του έτους 1841

Αξίζει να αναφερθεί ότι το 1841 ο Τούρκος διοικητής Talaat Effendi διενήργησε απογραφή των φορολογουμένων κατοίκων της Κύπρου. Το χωριό μας είχε δώδεκα φορολογούμενους.

31	Γούφαις.	Koufès.	Gufes.		6	Góuphes.	
32	Άκανθού.	Agathou.	Acanthu.		102	Akanthou, dit Aga- thou.	Acathou.
33	Φλαμούδι.	Iflamout.	Flamudi.		28	Phlamouði, ou Vla- mouði.	
34	Μανδραλέξι.	Mandralexi.	Mandralexi.		12	Mándraes Aléxi.	
35	Λάπαθος.	Lapattos.	Lapathos.		8	Lápathos.	
36	Σύγκρασις.	Singrasi.	Singrassis.		25	Syngrasi.	
37	Σπαθαρικόν.	Ispattariko.	Spataricon.	(1)	10	Spatharikó.	
38	Παραδείσι.	Parais.	Paradissin.		11	Paradisi.	Le Paradis.
39	Άρναδί.	Arnai.	Arnadi.		16	Arnadhí.	

Αν λάβουμε υπόψη τη φορολογία του έτους 1825 και την απογραφή των αρρένων κατοίκων του χωριού μας το 1862, που καταγράφεται στη συνέχεια, καταλήγουμε στο συμπέρασμα ότι οι δώδεκα φορολογούμενοι κάτοικοι του χωριού μας το 1841, που αναφέρονται στην έκθεση του Τούρκου διοικητή Talaat, ήταν οι ακόλουθοι:

1. Τα παιδιά του Γιωρκή Δημήτρη Μούζουρου (Καμπούρη)  
Λούκας, Χριστοφής και Σάββας (3)
2. Τομάζος Γεωργίου & Μιχαήλ Τομάζου (2)
3. Χριστοδουλής και Σάββας Χ΄΄Λευτέρη , (2)
4. Μιχαήλ Γεωργίου Κουτέτη και τα παιδιά του  
Ηλίας, Γιαννής, Δημήτρης (4)
5. Παπαγεώργιος Γεωργίου (1)

### 2.3.4 Απογραφή του έτους 1862

Το 1862, επί Τουρκοκρατίας, έγινε καταγραφή/απογραφή των αρρένων κατοίκων του χωριού μας. Τόσο τα ονόματα, όσο και η ηλικία τους κατά την ημέρα της απογραφής, φαίνονται στα σχεδιαγράμματα που ετοιμάστηκαν, για την κάθε οικογένεια ξεχωριστά.



Στην απογραφή αυτή, των κατοίκων του χωριού μας σημειώνονται εκτός από τις πέντε γνωστές οικογένειες από τους φορολογικούς καταλόγους του 1825 & 1841 και οι οικογένειες (Χ΄ Παυλή) Χ΄ Πολή Τουμάζου και Δημήτρη Λοΐζου. Φαίνεται ότι κατοίκησαν στο χωριό μας μετά το 1841 και είναι άγνωστο από πού προέρχονται. Όλες οι λεπτομέρειες, καθώς και τα σχεδιαγράμματα φαίνονται στο «ΠΑΡΑΡΤΗΜΑ Α΄».

### 2.3.5 Απογραφή του έτους 1881

Η Αγγλική Κυβέρνηση στις 4 Απριλίου 1881, τρία χρόνια μετά την ανάληψη της εξουσίας στην Κύπρο το 1878, διενήργησε απογραφή του συνόλου των κατοίκων της Κύπρου.

Σύμφωνα με την έκθεση του **Frederick W. Barry**, επιθεωρητή καταγραφής πληθυσμού της Αγγλικής κυβέρνησης στην Κύπρο, που δημοσιεύτηκε το 1884, στο χωριό Μάνδρες το 1881, διέμεναν 24 οικογένειες με 127 κατοίκους, ενώ σύμφωνα με την Τούρκικη απογραφή του 1862 διέμεναν 18 οικογένειες με 75 κατοίκους.

Για σκοπούς σύγκρισης, παραθέτω πιο κάτω πίνακα στον οποίο φαίνονται συγκεντρωτικά στοιχεία της απογραφής 1881, που αφορούν τα χωριά που βρίσκονται γύρω από το χωριό μας.

Χωριό	Οικογένειες	Άνδρες	Γυναίκες	Κάτοικοι
Μάνδρες	24	63	64	127
Άρδανα	31	50	49	99
Άγ. Ανδρόνικος	22	42	37	79
Άγ. Ιάκωβος	22	42	50	92
Πλατάνι	38	78	80	158

Αξίζει να αναφέρω ότι στην απογραφή του 1881, καταγράφονται και οι Μάνδρες του Πρασσιού, (αρ. 25 του καταλόγου, με 75 κατοίκους, ( 47 άνδρες και 28 γυναίκες) που αντιστοιχεί στην απογραφή του χωριού μας "Μανδραλέξη» που έγινε από τους Τούρκους το 1862 με την ονομασία " Μάνδρες του Αλέξη". Σύμφωνα με νεότερη απογραφή του 1891 στις Μάνδρες του Πρασσιού κατοικούσαν 2 μόνο οικογένειες .

Φαίνεται ότι οι Μάνδρες του Πρασσιού, προς το τέλος της τουρκικής κατοχής διαλύθηκαν και δεν υπήρχαν μόνιμοι κάτοικοι. Όταν το 1881 έγινε η απογραφή της Κύπρου από τους Άγγλους για τις Μάνδρες του Πρασσιού χρησιμοποιήθηκε λανθασμένα η Τούρκικη απογραφή του χωριού μας του 1862, που ήταν καταγραμμένη ως " Μάνδρες του Αλέξη" ως απογραφή του χωριού Μάνδρες του Πρασσιού. Αυτό επιβεβαιώνει ακόμη μια φορά ότι το χωριό μας που ονομαζόταν Μανδραλέξη, δεν είχε οποιαδήποτε σχέση με την Μάνδρα του Ρε Αλέξη.

Ακολουθεί σχετικό αντίγραφο σελίδας από την αναφορά του Frederick W. Barry, επιθεωρητή καταγραφής πληθυσμού της Κύπρου, στην οποία σημειώνονται στους αριθμούς 24 & 25 το χωριό μας και οι Μάνδρες του Πρασσιού, ενώ στον αριθμό 26 καταγράφεται το τσιφλίκι Μάνια ( Μάνδια) με μια οικογένεια αποτελούμενη από έξι άτομα.

21. Lefkoniko	-	-	-	-	311	5	6	727	721	1,448
22. Lysi	-	-	-	-	160	1	—	387	372	759
23. Malounda	-	-	-	-	16	—	1	39	34	73
24. Mandras	-	-	-	-	24	2	—	63	64	127
25. Magliras tou Prastiou	-	-	-	-	18	—	—	47	28	75
26. Manin Chiftlik	-	-	-	-	1	—	—	2	4	6
27. Maratha	-	-	-	-	10	—	—	17	13	30
28. Melousha	-	-	-	-	20	—	—	46	36	82
29. Mora	-	-	-	-	60	—	—	124	114	238

## ΚΕΦΑΛΑΙΟ ΤΡΙΤΟ

### 3.1 Οι ρίζες μας

Στο βιβλίο του συγχωριανού μας κ. Σάββα Καραγιάννη, “ΕΚ ΜΑΝΔΡΩΝ” που κυκλοφόρησε πρόσφατα, στη σελίδα 225, αναφέρεται μεταξύ άλλων <... .. προς αναζήτηση της οικογενειακής ρίζας για τους Κκήμητρους φθάνουμε μέχρι τις αρχές του 19<sup>ου</sup> αιώνα » δηλαδή του 1800.

Η αναφορά αυτή είναι και ένας από τους λόγους που με ώθησε στην περαιτέρω διερεύνηση της οικογενειακής μου ρίζας.

Από την έρευνα προέκυψε ότι πράγματι, ο κ. Σάββας έφθασε και άγγιξε μια από τις παλαιότερες γνωστές σε μας οικογένειες που κατοίκησαν στο χωριό μας γύρω στα 1740, την οικογένεια του Μούζουρου, από την οποία οι περισσότερες οικογένειες του χωριού μας έχουν τις ρίζες τους, μη εξαιρουμένης και της μητέρας του, Βασιλούς Χριστοφή Σάββα Γιωργή Δημήτρη Μούζουρου – Καραγιάννη Χ΄ Πολή.

Το χωριό μας, όπως έχει ήδη αναφερθεί δημιουργήθηκε, με την εγκατάσταση της οικογένειας Μούζουρου, που είναι η παλαιότερη οικογένεια που κατοίκησε στο χωριό. Ο παππούς μου Γιωρκής Τσαγγάρης (1878 - 1958) μας έλεγε ότι η οικογένεια του Μούζουρου, από τον Άγιο Γεώργιο Τσερέ, ήταν η πρώτη που κατοίκησε και δημιούργησε το χωριό μας και ότι ο Γιωργής Καμπούρης, πάππος του, ήταν γιός του Δημήτρη Μούζουρου, από την οικογένεια του οποίου προερχόταν ο πατέρας του Δημήτρη (Κκήμητρος).

Τα σημερινά γραπτά στοιχεία επιβεβαιώνουν τις πληροφορίες του παππού μου Τσαγγάρη, πληροφορίες που επαναλήφθηκαν αργότερα και από τον πατέρα μου Παπαδημήτρη. Επίσης, αν και δεν υπάρχουν γραπτές πηγές, ο πατέρας του Δημήτρη και Χριστοφή Μούζουρου ονομαζόταν Αλέξης από τον οποίο το χωριό μας για εκατό πενήντα σχεδόν χρόνια από το

1740 μέχρι το 1880, ονομαζόταν “Μανδρ’αλέξη ή Μάνδρες του Αλέξη”. Υπολογίζεται ότι ο Αλέξης γεννήθηκε γύρω στα 1715 και ως ο πρώτος βοσκός που εγκαταστάθηκε στην περιοχή, το χωριό πήρε και το όνομά του.

### 3.2 Γενεαλογικό δένδρο των πρώτων γενεών του χωριού μας.

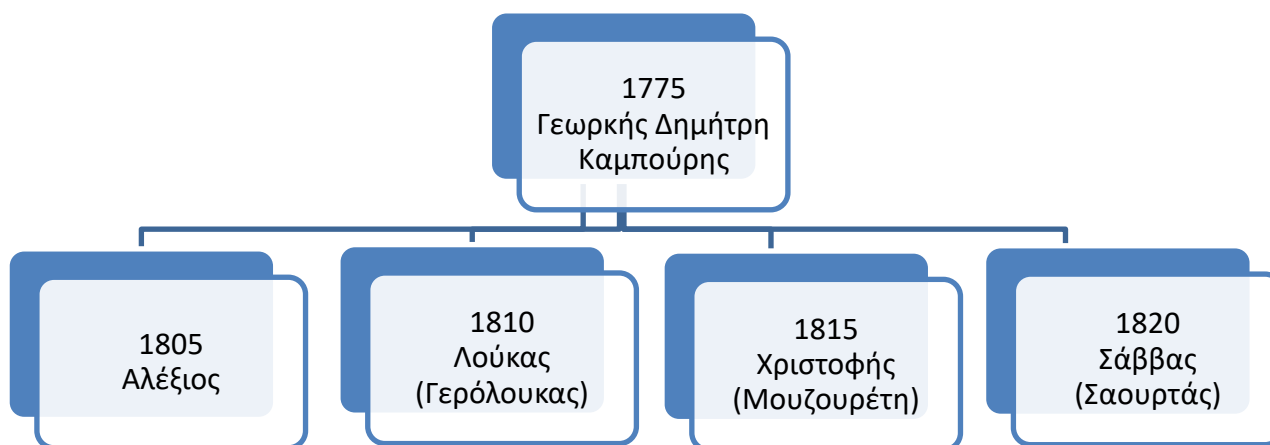
Παραθέτω στη συνέχεια, σχεδιάγραμμα γενεαλογικού δένδρου (πρώτες γενεές), μετά από παράκληση φίλων και συγχωριανών, όχι μόνο για την οικογένεια Μούζουρου, όπως αρχικά ήταν η πρόθεση μου, αλλά για όλες τις οικογένειες, παρόλο που τα ονόματα είναι ήδη γνωστά και καταγράφονται στα βιβλία των δυο συγχωριανών μας κ. Ευθύμιου Ευθυμίου και κ. Σάββα Καραγιάννη. Ο εντοπισμός νέων στοιχείων, όπως οι φορολογικοί κατάλογοι του 1800/1825 και οι απογραφές 1862, 1841 και 1881, μας παρέχουν σαφέστερη εικόνα για τους παλαιότερους κατοίκους και προγόνους μας, αφού καλύπτουν όλες τις οικογένειες του χωριού μας.

Με τα σχεδιαγράμματα που ακολουθούν είναι εύκολο πλέον για τον κάθε ενδιαφερόμενο Μανδρίτη, να δημιουργήσει το δικό του γενεαλογικό οικογενειακό δένδρο, έχοντας τώρα τα ονόματα των πρώτων κατοίκων του χωριού μας από το 1740, δηλαδή από την ίδρυση του.

#### 3.2.1 Οικογένεια Δημήτρη και Χριστοφή Μούζουρου

Η οικογένεια του Δημήτρη και Χριστοφή Μούζουρου κατοίκησε στο χωριό μας, όταν ο πατέρας τους, από τον Άγιο Γεώργιο Τζερέ, έκτισε εκεί τη μάνδρα των κοπαδιών του. Ο Δημήτρης, το 1800, δεν βρισκόταν στην ζωή. Ζούσε, σύμφωνα με γραπτές πηγές ο γιός του **Γιωρκής (Καμπούρης)** και ο αδελφός του Δημήτρη, **Χριστοφής Μούζουρος**, που και αυτός πέθανε αρχές του 1800, χωρίς να αφήσει άρρενες απογόνους στο χωριό μας. Ο **Γιωρκής**, γνωστός σε μας από τον παππού και τον πατέρα μου ως ο **Γιωρκής ο Καμπούρης**, δημιούργησε τη δική του οικογένεια γύρω στα 1800 και απέκτησε τέσσερα παιδιά. Τα γνωστά σε μας ως “Μουζουρέθκια”

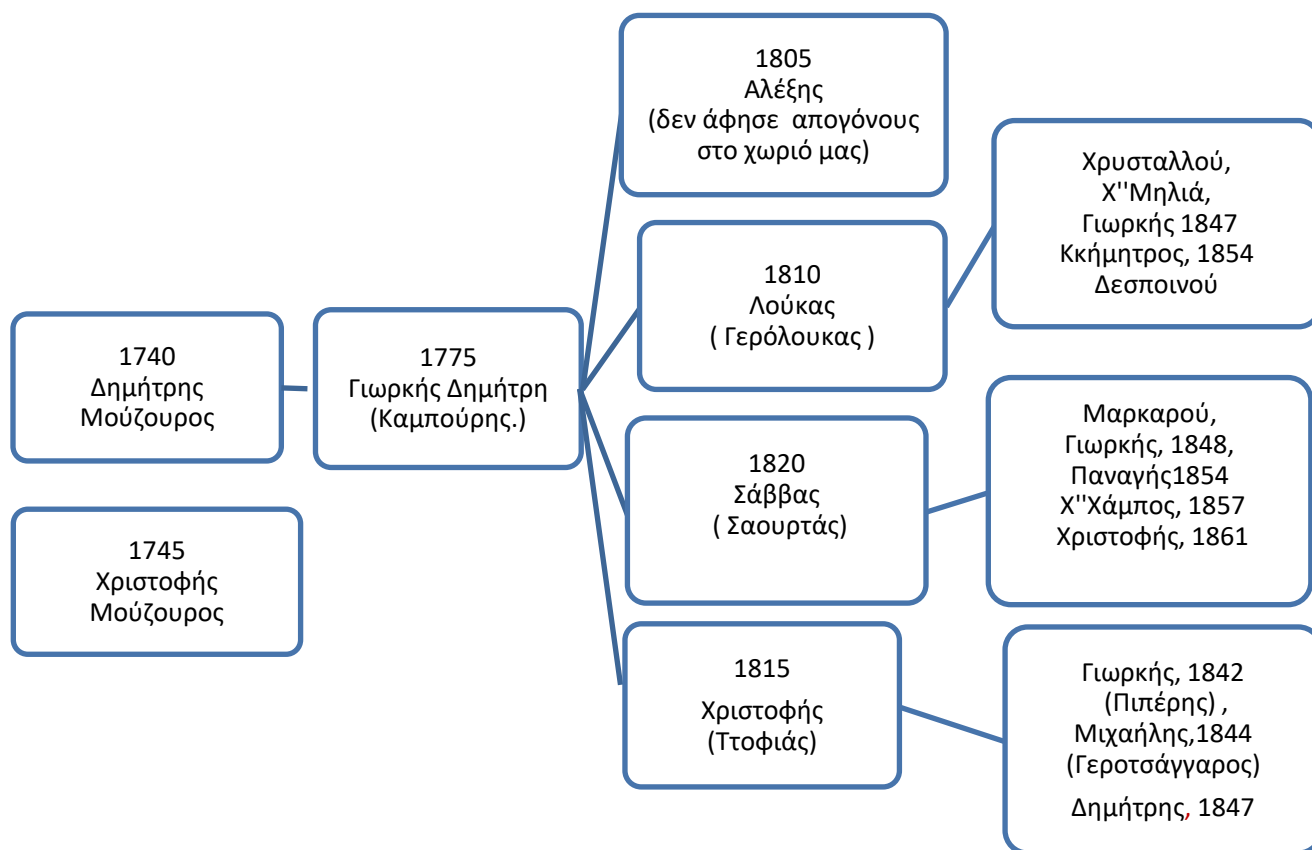
## ⟨Α⟩ ΤΑ ΜΟΥΖΟΥΡΕΘΚΙΑ



Δεν γνωρίζουμε αν υπήρχαν θυγατέρες, καθότι οι γυναίκες την εποχή εκείνη δεν καταγράφονταν. Τα παιδιά του Γιωρκή, όπως έχει ήδη αναφερθεί, έμειναν ορφανά από πολύ μικρή ηλικία. Ο πρωτότοκος γιος του Αλέξης δεν ήταν μεγαλύτερος των 20 ετών, ακολουθούσαν ο Λούκας, ο Χριστοφής και ο Σάββας ο οποίος ήταν μικρότερος των πέντε ετών, όταν πέθανε ο πατέρας τους Γιωρκής. Τα παιδιά του Γιωρκή παντρεύτηκαν και δημιούργησαν τις δικές τους οικογένειες για τις οποίες θα αναφερθούμε εκτενέστερα πιο κάτω. Δεν καταγράφονται απόγονοι του Αλέξη, πιθανολογείται ότι έφυγε από το χωριό.

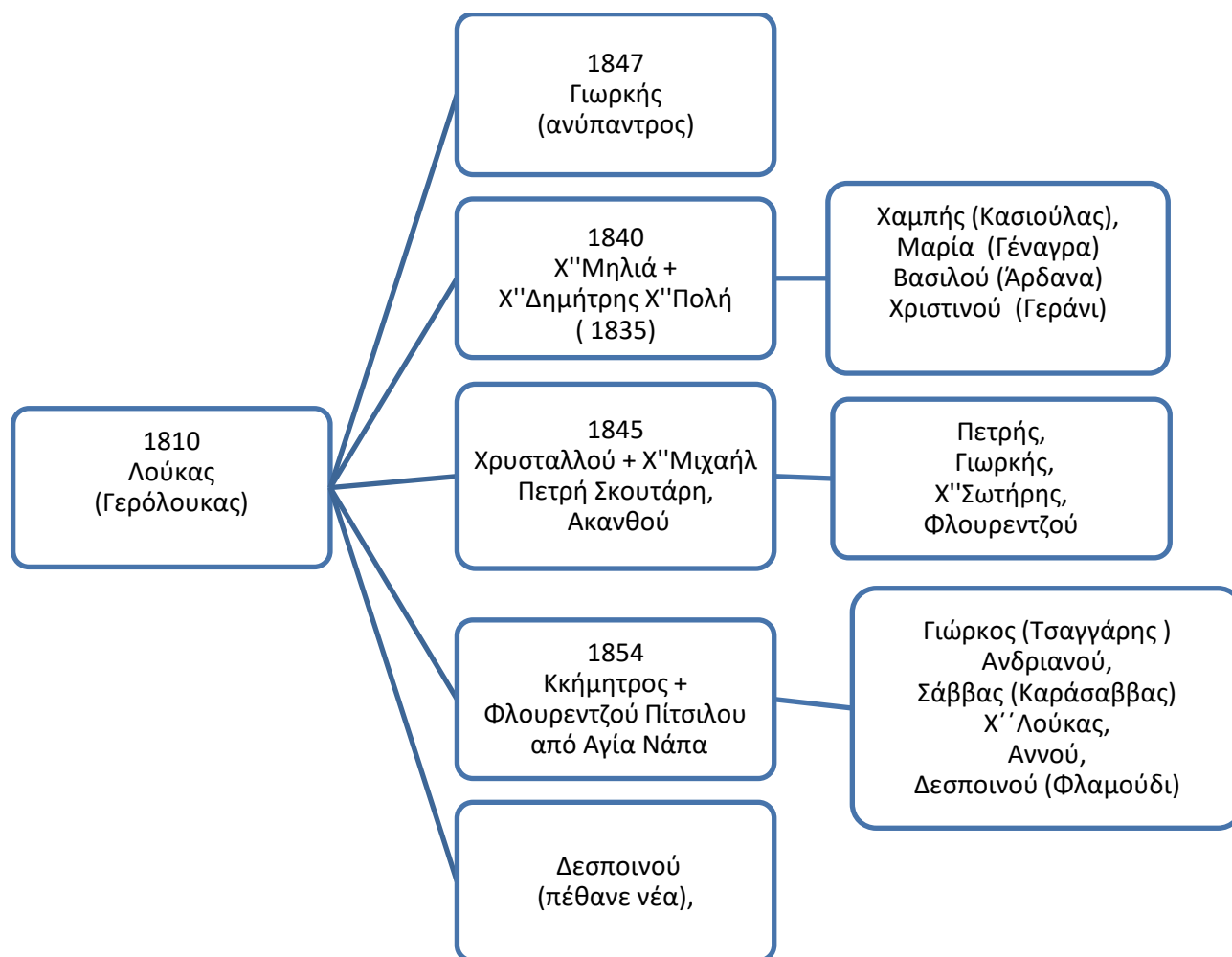
Το σπίτι της οικογένειας Μούζουρου βρισκόταν στη βορειοανατολική πλευρά του «φτέρους», στο χώρο που βρισκόταν το 1974, το σπίτι του Γεώργιου Παπαδημητρίου και του Γιαννάκη Χρίστου Καραγιάννη, δίπλα από το μύλο της εκκλησίας. Το σπίτι αυτό, με αρκετές αλλαγές από τότε, πέρασε διαδοχικά στα παιδιά και εγγόνια, της οικογένειας Δημήτρη Μούζουρου(1740), Γιωρκή Καμπούρη (1775), Λούκα Γερόλουκα (1810), Δημήτρη Κκήμητρου (1854), Σάββα Κκήμητρου (Καράσαββας) (1880) και Γιωρκή Κκήμητρου (Τσαγγάρης) (1878), Παπαδημήτρη (1903) και Γεωργίου Παπαδημήτρη (Κοκή) (1927) μέχρι το 1974.

## **⟨B⟩ ΟΙ ΠΡΩΤΟΙ ΑΠΟΓΟΝΟΙ ΤΟΥ ΔΗΜΗΤΡΗ ΜΟΥΖΟΥΡΟΥ**



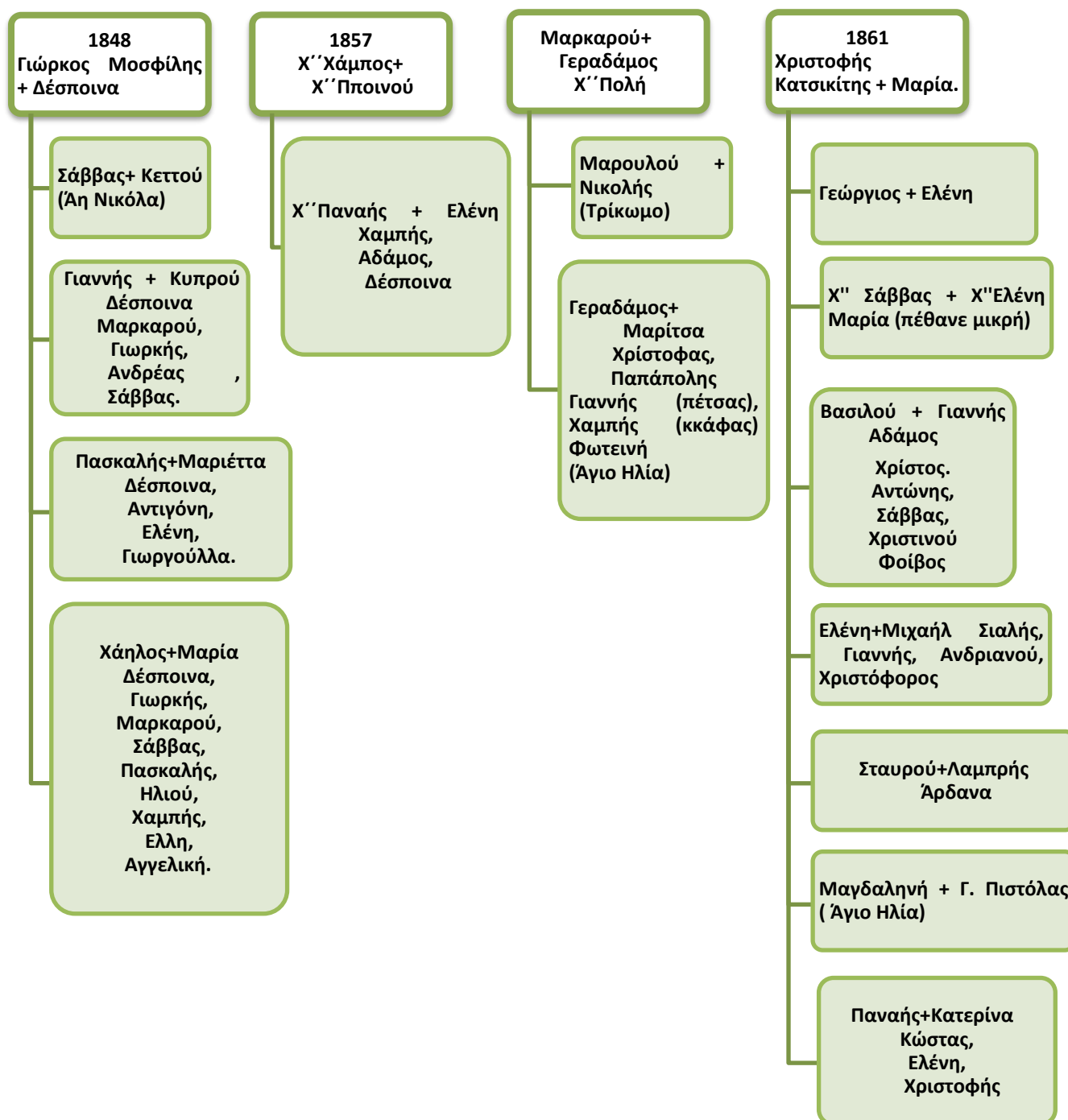
### 3.2.1.1 Τα παιδιά και εγγόνια του Λούκα Γιωρκή Καμπούρη (Γερόλουκα)

Ο Λούκας (Γερόλουκας), απέκτησε πέντε παιδιά. Δυο από τα παιδιά του, η Χ΄Μηλιά και ο Κκήμητρος, παντρεύτηκαν και κατοίκησαν στο χωριό. Η κόρη του Χρυσταλλού παντρεύτηκε τον Μιχαήλ Πετρή Σκουτάρη και κατοίκησε στην Ακανθού. Λεπτομέρειες αναφέρονται πιο κάτω. Ο γιός του, Γιωργής Λούκα, δεν παντρεύτηκε. Διατηρούσε κοπάδι αίγιες στην περιοχή του Άη Δικίοφλου και συνήθως διανυκτέρευε στο δάσος. Η Δεσποινού πέθανε νέα. Κτυπήθηκε από ζώα κατά τη διάρκεια του “γαλέματος” και λίγες μέρες μετά πέθανε.



### 3.2.1.2 Τα παιδιά και εγγόνια του Σάββα Γιωρκή Καμπούρη ( Σαβουρής )

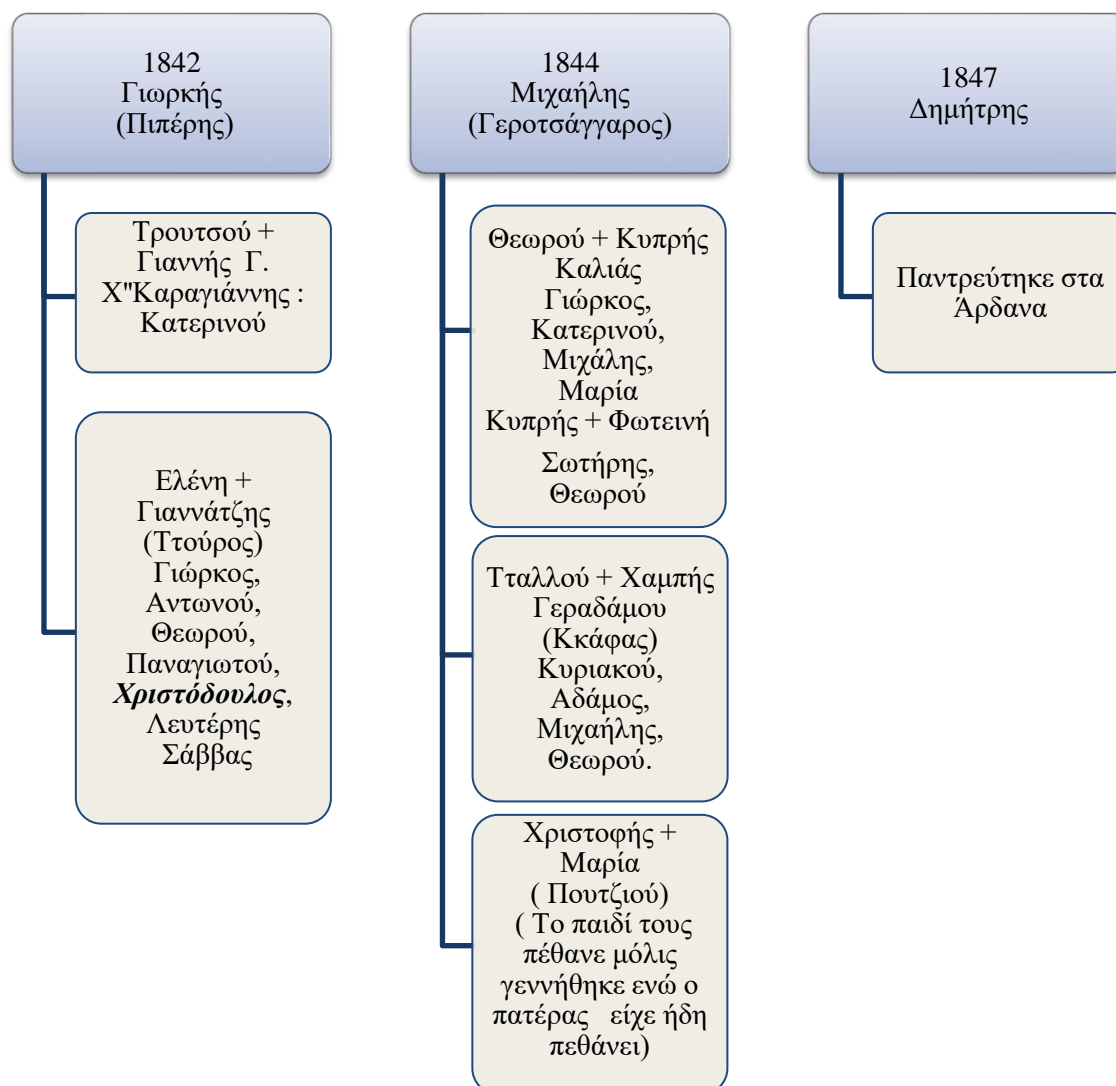
Ο Σάββας απέκτησε πέντε παιδιά. Οι τρεις, από τους τέσσερις γιούς του, ο Γιώρκος Μοσφίλης, ο Χ' Χάμπος και ο Χριστοφής Κατσικίτης παντρεύτηκαν στο χωριό μας, αφήνοντας αρκετούς απογόνους. Ο Παναγής γιός του Σάββα(1854), δεν άφησε απογόνους .





### 3.2.1.3 Τα παιδιά και εγγόνια του Χριστοφή Γιωρκή Μούζουρου (Ττοφιάς)

Ο Χριστοφής (Ττοφιάς), τότε γνωστός ως Μουζουρέτη, απέκτησε τρεις γιούς. Οι δυο παντρεύτηκαν στο χωριό μας, ο Δημήτρης, σύμφωνα με πληροφορίες παντρεύτηκε στα Άρδανα. Ο εγγονός του, Χριστοφής παντρεύτηκε τη Μαρία (Πουτζιού) και δεν άφησε απογόνους. Πέθανε νέος και άφησε τη γυναίκα του έγκυο, δυστυχώς όμως το παιδί πέθανε νεογέννητο. Διατηρούσε και αυτός κοπάδι. Μια μέρα επέστρεψε από το κοπάδι άρρωστος και μετά από λίγες μέρες πέθανε. Η Μαρία, ξαναπαντρεύτηκε τον Μιχαήλ Πουζή (Σιαλή) και απέκτησε τον Οδυσσέα.



Οι τέσσερις εγγονές του Ττοφιά, (Μουζουρεθκιού) παντρεύτηκαν στο χωριό με γαμπρούς από τις άλλες δυο οικογένειες του χωριού. Η Τρουσού και η Τταλλού από τους Χ΄΄Πολήες και η Ελένη και Θεωρού από την οικογένεια Χ΄΄Λευτέρη.

Το όνομα του Χριστοφή (Μουζουρέτη), το συναντούμε σε επίσημα κυβερνητικά έγγραφα καταγραφής των συνόρων του χωριού μας με το δάσος Καντάρας . Ήταν ιδιοκτήτης κτήματος στην τοποθεσία περβόλια στην περιοχή "Λαντί", στο οποίο περιλαμβάνεται και το περιβόλι του Χαμπή Γεραδάμου ( Κκάφα ), ενώ σε άλλο έγγραφο αναφέρεται, ότι κτήμα της εκκλησίας (περβόλια) συνορεύει με την πηγή του Μουζουρουθκιού, (νερό του Κκάφα). Η Χρυσταλλού, σύζυγος του Κκάφα (ξαδέλφη του παππού μου Τσαγγάρη) ήταν εγγονή του Μουζουρουθκιού.

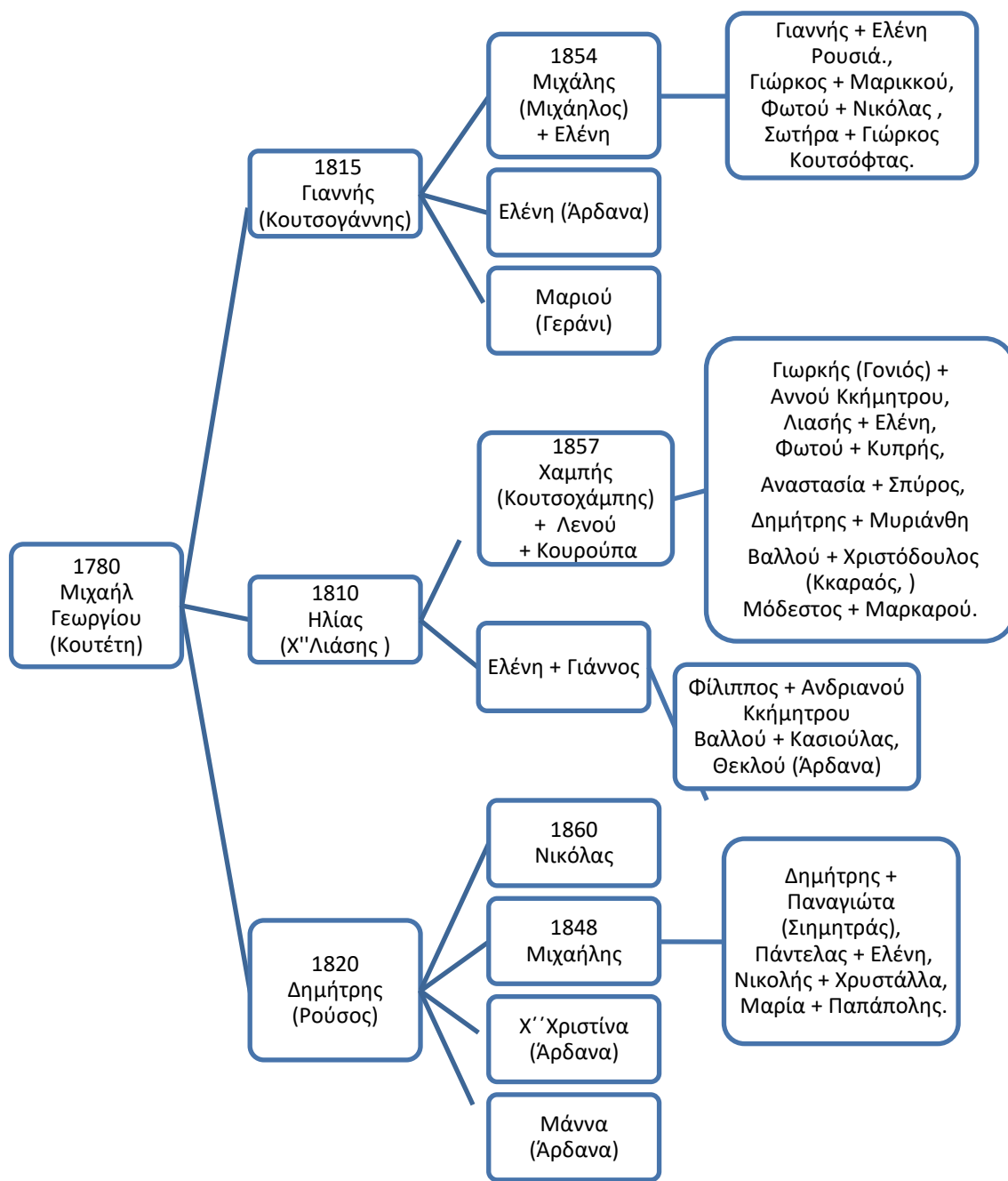
Οι πληροφορίες αυτές σημειώνονται σε αναφορά που συντάχθηκε το Δεκέμβριο του 1884 και αφορούσε την οριοθέτηση του δάσους Καντάρας.

### 3.3 Η οικογένεια του Μιχαήλ Γεωργίου Κουτέτη

Ο Μιχαήλ Γεωργίου Κουτέτη, αναφέρεται ως νέος φορολογούμενος το 1800 στο Παραδείσι. Εγκαταστάθηκε στο χωριό μας μεταξύ του 1800 και 1825, δίπλα και δυτικά των σπιτιών του Μούζουρου. Ίσως να είναι ο πρώτος σάγαμπρος στο χωριό μας. Τα παιδιά του ήταν ο Γιαννής ( Κουτσογιάννης ), ο Ηλίας (Χ΄΄Λιάσης) και ο Δημήτρης (Ρούσος) .

Ο Κουτσογιάννης κατοικούσε στο σπίτι που το 1974 ήταν στην κατοχή του Ανδρέα Νικόλα Καραγιάννη. Ο Δημήτρης κατοικούσε στο χώρο που ήταν το σπίτι του Ανδρέα Καρεκλά και ο Χ΄΄Λιάσης βορειότερα, στο μέρος των σπιτιών της Φωτούς Κυπρή, Χαμπή Γιωρκή και Σωτήρη Κυπρή. Σύμφωνα με αναφορά του 1884 ο Χ΄΄Λιάσης ήταν κάτοχος της πηγής του νερού του Αη Δκιοφίλου, όπου διατηρούσε περιβόλι. Μετά τον καθορισμό των συνόρων του δάσους Καντάρας, η πηγή που βρισκόταν μέσα στο δάσος, περιήλθε στην ιδιοκτησία του κράτους. Τρία από τα εγγόνια του Χ΄΄Λιάση, ο Γιωρκής Κουτσοχάμπης (Γονιός) και ο Φίλιππος

Γιάννου, παντρεύτηκαν τις αδελφές Αννού και Ανδριανή Κκήμητρου, ενώ η Βαλλού, κόρη της Ελένης Χ' Λιάση - Γιάννου τον ξάδελφο τους Χαμπή Κασιούλα της οικογένειας Μούζουρου.

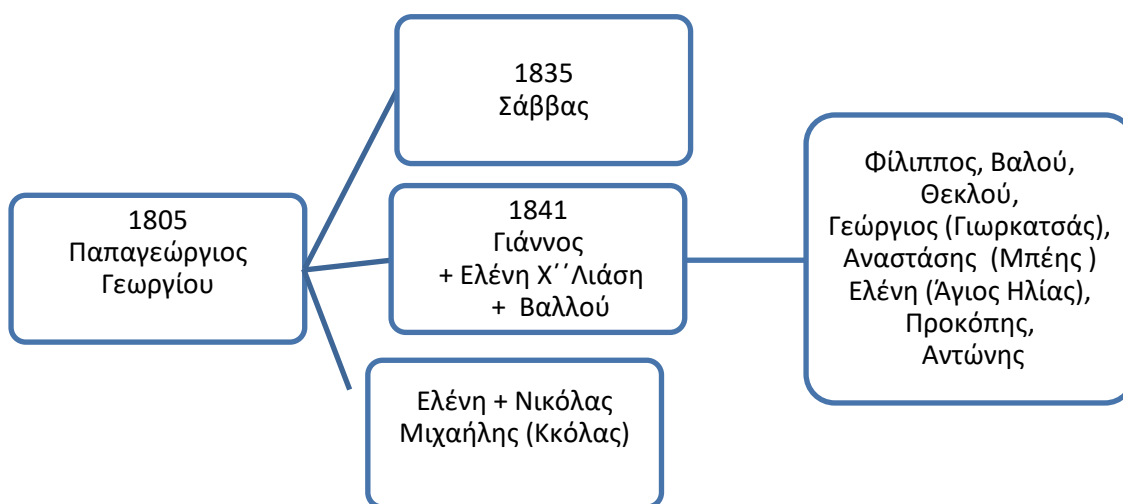


### 3.4 Η οικογένεια του Παπάγιωρκου Γεωργίου

Ο Παπάγιωρκος Γεωργίου, εγκαταστάθηκε στο χωριό μας γύρω στα 1840. Γεννήθηκε το 1805. Αν προερχόταν από κάποια οικογένεια του χωριού μας, θα περιλαμβανόταν στους φορολογουμένους του 1825. Σύμφωνα με πληροφορίες κατάγεται από το Παραδείσι και είναι ο πρώτος μόνιμος ιερέας του χωριού μας.

Στον κατάλογο απογραφής των κατοίκων του χωριού μας το 1862, τόσο ο Παπάγιωρκος, όσο και ο Παπάχαλαμπος Χ΄΄Πολή είναι δηλωμένοι ιερείς. Ως ιερείς του χωριού, ακολούθησαν ο Παπάπολης Αδάμου από το 1908-1935 και τελευταίος ο Παπαδημήτρης Τσαγγαρίδης από το 1940 μέχρι το 1974, όταν το χωριό μας καταλήφθηκε από τους Τούρκους εισβολείς και εκδιώχτηκαν όλοι οι κάτοικοι του χωριού.

Ο Παπάγιωρκος διέμενε στα σπίτια που κατοικούσαν οι εγγονοί του το 1974, Προκόπης και Αναστάσης Γιάννου Παπάγιωρκου.



Δυο από τα εγγόνια του Παπάγιωρκου, ο Φίλιππος και η Βαλλού παντρεύτηκαν τα ξαδέλφια Ανδριανή Κκήμητρου και Χαμπή Κασιούλα της οικογένειας Μούζουρου.

### 3.5 Η οικογένεια Τομάζου Γεωργίου

Ο Τομάζος Γεωργίου, από τον Άγιο Γεώργιο Τζερέ , εγκαταστάθηκε στο χωριό μας αρχές του 1800, μαζί με το γιό του Μιχάλη. Ο Μιχάλης μαζί με τα παιδιά του Νικόλα (Κκόλα), Δημήτρη (Λίτρα) και Γιωρκή (Κκελόκαλλα), κατοικούσαν στο βορειότερο μέρος του χωριού μας .

Φαίνεται πως ο Μιχάλης πέθανε νέος και τα παιδιά του υπογράφονταν "Χηράτη". Σε βιβλία του Κτηματολογίου εντόπισα το όνομα Γιωρκής Κάλλα Χηράτη (είναι ο Κκελόκαλλας ) και το όνομα Κάλλα Γιωρκή Χηράτη, που πρέπει να είναι κόρη του και είχαν κτήματα συνορεύοντα με τον Σπαλαθόβουνο. Τούτο κατά την άποψη μου, σημαίνει ότι τόσο η μητέρα του (Κκελόκαλλα) (σύζυγος του Μιχάλη Τομάζου), όσο και η κόρη του είχαν το όνομα Κάλλα. Εδώ εντόπισα και το όνομα Χ΄ Δημήτρη Χ΄Πολή. Ο Χ΄ Δημήτρης Χ΄Μιχαήλ ήταν ο Δημήτρης Ρούσος.

Ο Κκόλας, κατοικούσε στο σπίτι που κατείχε ο εγγονός του, Χαμπής Ευθυμίου, δίπλα ο Λίτρας στο σπίτι του Νικόλα και Παντελούς Κουτσόφτα, και ο Γιωρκής (Κκελόκαλλας) στα ανατολικά του Κκόλα στο σπίτι του Σταύρου και

#### Σ Π Α Λ Α Θ Ο Β Ο Υ Ν Ο .

Ambelia tou Xeroyeri. Over centre of S. boundary of land of Georgi Michail Bambihi (was land of Georgi Kalla Shirati). Goes N.E. to S.W. corner of vineyar of H.Papa Haralambo. Over carob trees of H.Demetri H. Michael and H.Demetri H.Poli. At foot of Pine tree. Goes N.E. to

Trahoni tou Archangelo. By side of Framo Ambeli Tekna H.Papa Haralambo. Under carob tree H.Demetri H.Michael. S.E. about 4 donums to

Trahoni tou Archangelo. On right bank of Argaki tou Archangelo under pine tree over olive trees Michael Kutso Ianni N.E. 6 donums to

Trahoni tou Kakouthiou. On point of head land between the Potamo tou Kakouthiou and Potamos tou Perivoliou tou Ketzoni S.E. to

Vounarouthi tis Sheromilea. On top of small hill of this name, over Argaki of ~~the~~ name. S.E. to

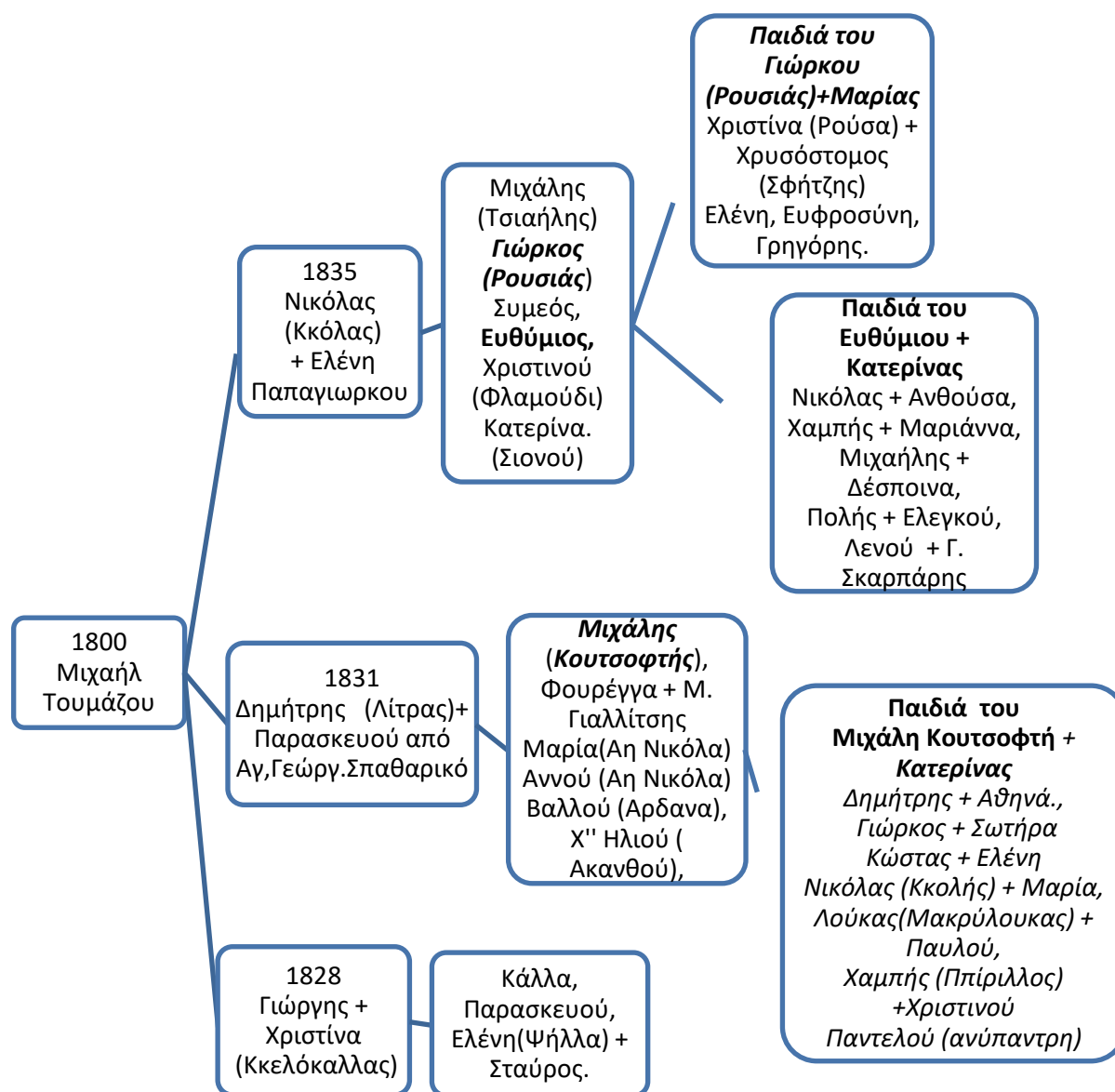
Trahoni Sheromilio. Over Potamo Galahtrinis and land Kalla Georgi Hirati. N.W. to

Trahoni Sheromilio. Over land Christofi Savouri. Border of cultivation S. to

Trahoni tis Petavolis. On rocks over land Georgi Savouri. N.W. round border of cultivation to.

Ελένης/Ψήλλας.

Δυο αδέρφια, εγγόνια του Νικόλα Κκόλα, ο Μιχαήλης και η Λενού, καθώς και ο ξάδελφος τους Κώστας Κοτσόφτας παντρεύτηκαν απογόνους του Μούζουρου, τη Δέσποινα Χατζηπαναγή, τον Γεώργιο Σάββα και την Ελένη Χαμπή Κασιούλα.



Ο Μιχαήλης (Τσιαήλης), το πρώτο παιδί του Νικόλα Μιχαήλη (Κκόλα) γεννήθηκε στις Μάνδρες το 1860 και παντρεύτηκε την Ανδριανού από τον Άγιο Νικόλα και στη συνέχεια την Κεττού Γιάγκου από την Καλογραία. Από τους δυο γάμους απέκτησε τέσσερα παιδιά.

Μιχαήλης + Ανδριανού  
από Άγιο Νικόλα  
1. Νικόλας  
(Κωμοδρόμος)  
2. Κυριάκος

Μιχαήλης + Κεττού από Καλογραία  
3. Γιάγκος  
4. Μαρία

### Παιδιά του Μιχαήλη με την Ανδριανού :

1. Ο Νικόλας Κωμοδρόμος παντρεύτηκε την Παναγιωτού Γιαννάτση Τούρου από τις Μάνδρες, εγκαταστάθηκε στο Λευκόνοικο και απέκτησε πέντε παιδιά . Γιαννής, Ανδριανού, Μιχάλης, Ελένη, Γιώρκος.
2. Ο Κυριάκος παντρεύτηκε την Κατερίνα από την Καλογραία και κατοίκησαν στον Άγιο Νικόλα.

Τα παιδιά του Κυριάκου Μιχαήλη, Νικόλας και Ανδριανού, **επέστρεψαν στις Μάνδρες**, όπου και παντρεύτηκαν. Ο Νικόλας την Φουρεγγού Σάββα Κκήμητρου. ( παιδιά τους Κυριάκος και Σάββας) και η Ανδριανού τον Γιωρκή Μ. Μοσφίλη ( παιδιά τους Μιχάλης, Κυριάκος, Πασχάλης, Μαρία).

### Παιδιά του Μιχαήλη με την Κεττού Γιάγκου.

3. Ο Γιάγκος παντρεύτηκε την Κουλού (Ματσιαγκούνα) από την καλογραία , εγκαταστάθηκε στις Μάνδρες και απέκτησε οκτώ παιδιά.

Ανδρέας (Γπόμπας), Ελένη, Πετρούλλα, Πετρής, Μιχάλης, Νίκος, Χριστόδουλος, Αλέξανδρος.

Γύρω στα 1952, εγκαταστάθηκαν στο Βαρώσι.

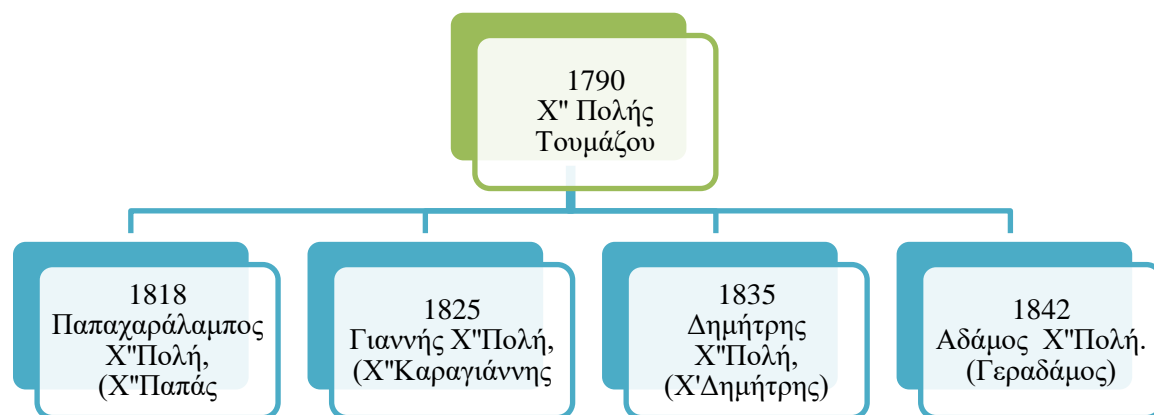
4. Η Μαρία (σιαρόπτα) παντρεύτηκε τον Κυριάκο Χ΄Καραγιάννη (Τζύρκα) και εγκαταστάθηκε στις Μάνδρες, απέκτησε τρία παιδιά. Αδάμος, Ανδρέας και Ειρήνη.

### 3.6 Η οικογένεια Χ΄ Πολή Τουμάζου

Η οικογένεια Χ΄ Πολή Τουμάζου, στον κατάλογο απογραφής 1862 αναφέρεται ως Χ΄΄ Παυλής Τουμάζου και το ίδιο και τα παιδιά του. Πιστεύεται ότι το σωστό όνομα είναι Χ΄΄Πολής Τουμάζου, όπως το γνωρίζαμε στο χωριό και καταχωρήθηκε λάθος κατά την απογραφή. Από έρευνα μου στο Κτηματολόγιο εντόπισα το όνομα Χ΄΄Δημήτρης Χ΄΄ Πολή, που ήταν γιος του Χ΄΄ Πολή και ήταν ιδιοκτήτης χωραφιού που συνορεύει με τον “Σπαλαθόβουνο”, γι’ αυτό θα συνεχίσω με το όνομα Χ΄΄Πολής.

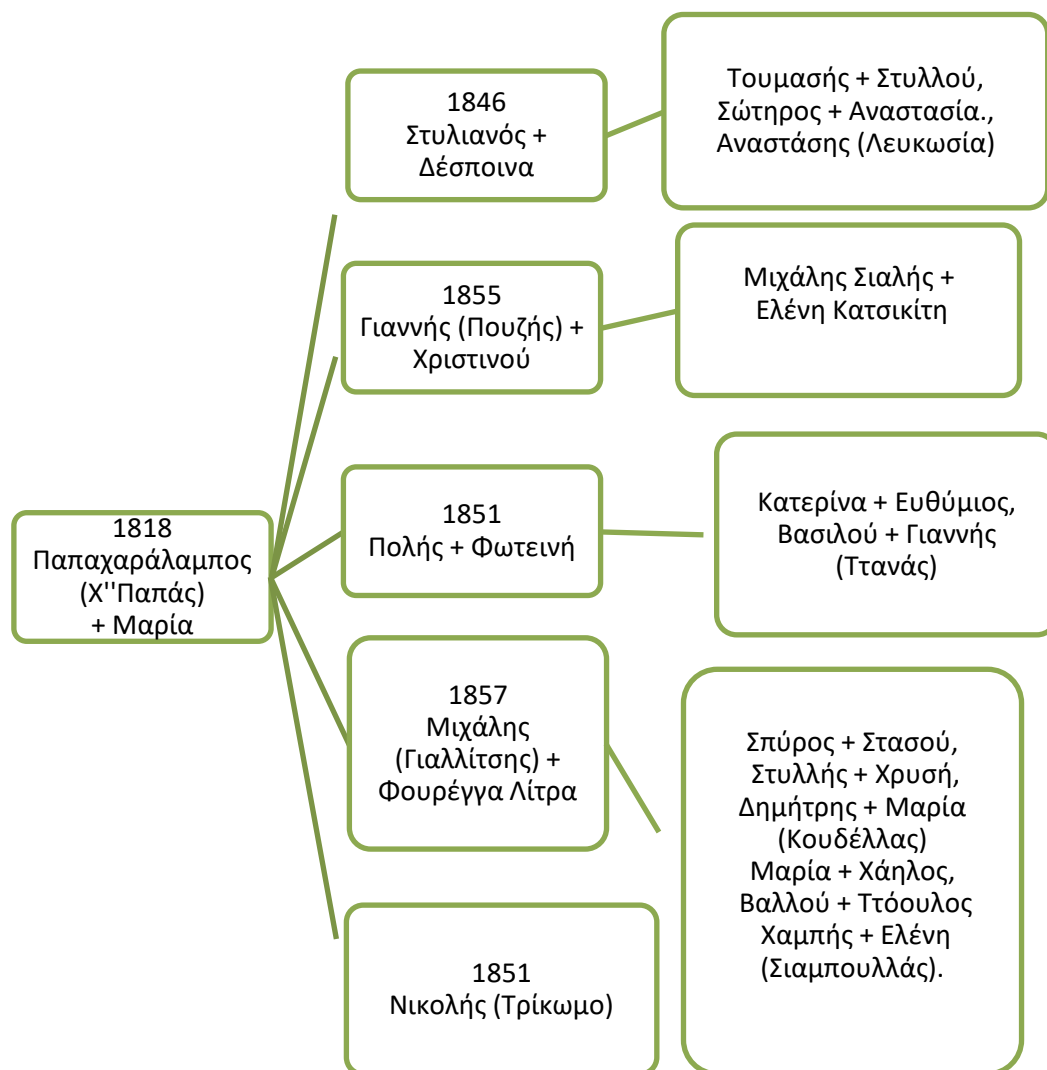
Ο Χ΄΄΄Πολής εγκαταστάθηκε στο χωριό μας, γύρω στο 1850, όταν πάντρεψε τα παιδιά του Δημήτρη και Αδάμο με τις εγγονές του Γιωρκή Καμπούρη. Είναι άγνωστο από πού κατάγεται. Τα τέσσερα παιδιά του Χ΄΄΄Πολή, κατοικούσαν νότια των σπιτιών του Καμπούρη μαζεμένα στην ίδια γειτονιά. Πιστεύεται πως το χώρο εκεί τον εξασφάλισαν από τον Καμπούρη, καθότι τόσο νοτιότερα όσο και βορειότερα των σπιτιών τους, οι κτηματικές περιουσίες ανήκαν στους απογόνους του Καμπούρη. Ο Δημήτρης παντρεύτηκε την Μηλιά Λούκα Γιωρκή και ο Αδάμος την ξαδέλφη της Μαρκαρού Σάββα Γιωρκή. Τα άλλα δυο παιδιά του Χ΄΄΄Πολή ήταν ο Παπαχαράλαμπος και ο Χ΄΄΄Καραγιάννης, που θα δούμε στη συνέχεια.

#### Χατζηπολίες





### 3.6.1 Η οικογένεια του Παπά Χαράλαμπου Χ΄ Πολή (Χ΄ παπάς)

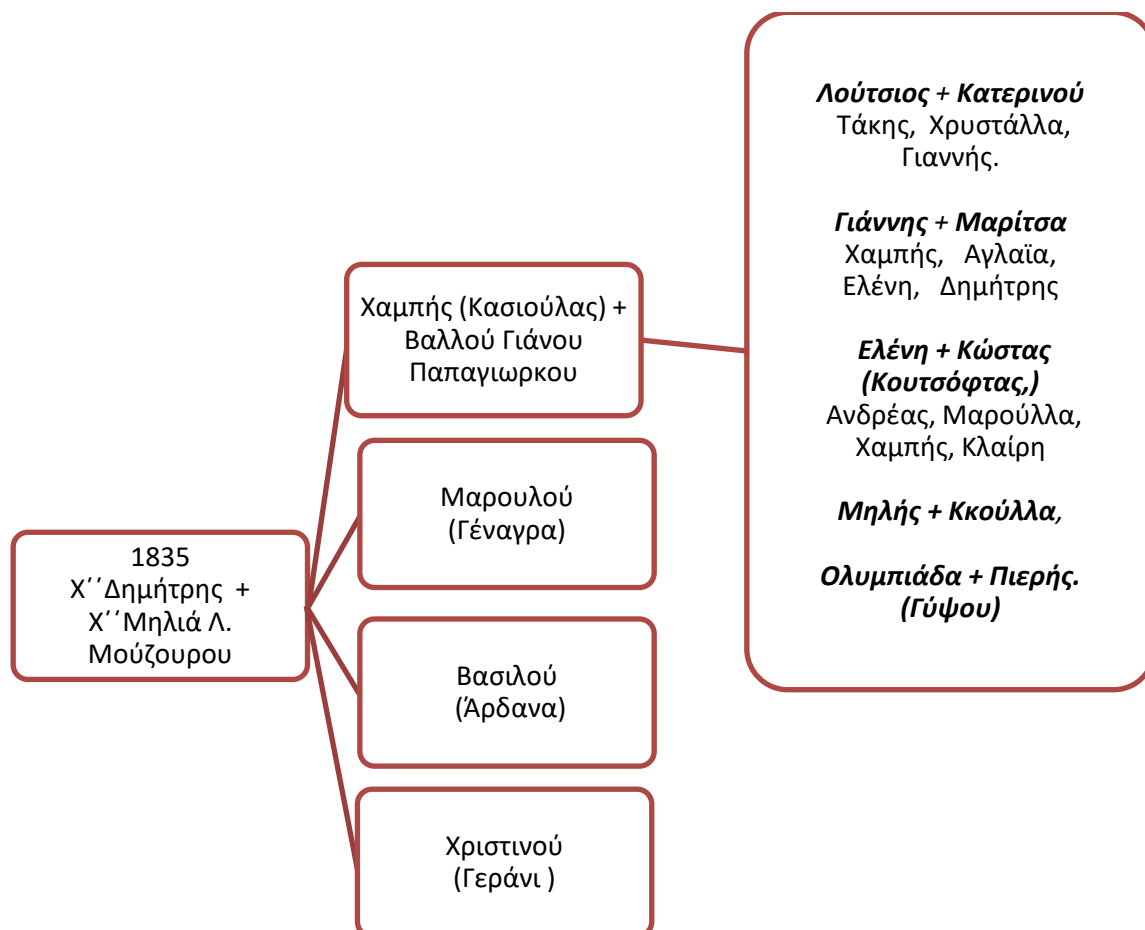


Ο Παπάχαραλάμπος κατοικούσε στο σπίτι που διέμενε, το 1974, ο εγγονός του Χαμπής Μ. Γιαλλίτσης (Σιαμπουλλάς).

Από την οικογένεια του Χ΄ Παπά, ο Μιχάλης (Σιαλής), ο Δημήτρης (Κουδέλλας), η Μαρία, η Βαλλού και ο Χαμπής Γιαλλίτσης (Σιαμπουλλάς) παντρεύτηκαν εγγόνια του Γιωρκή Καμπούρη.

### 3.6.2 Η οικογένεια του Χ΄ Δημήτρη Χ΄ Πολή

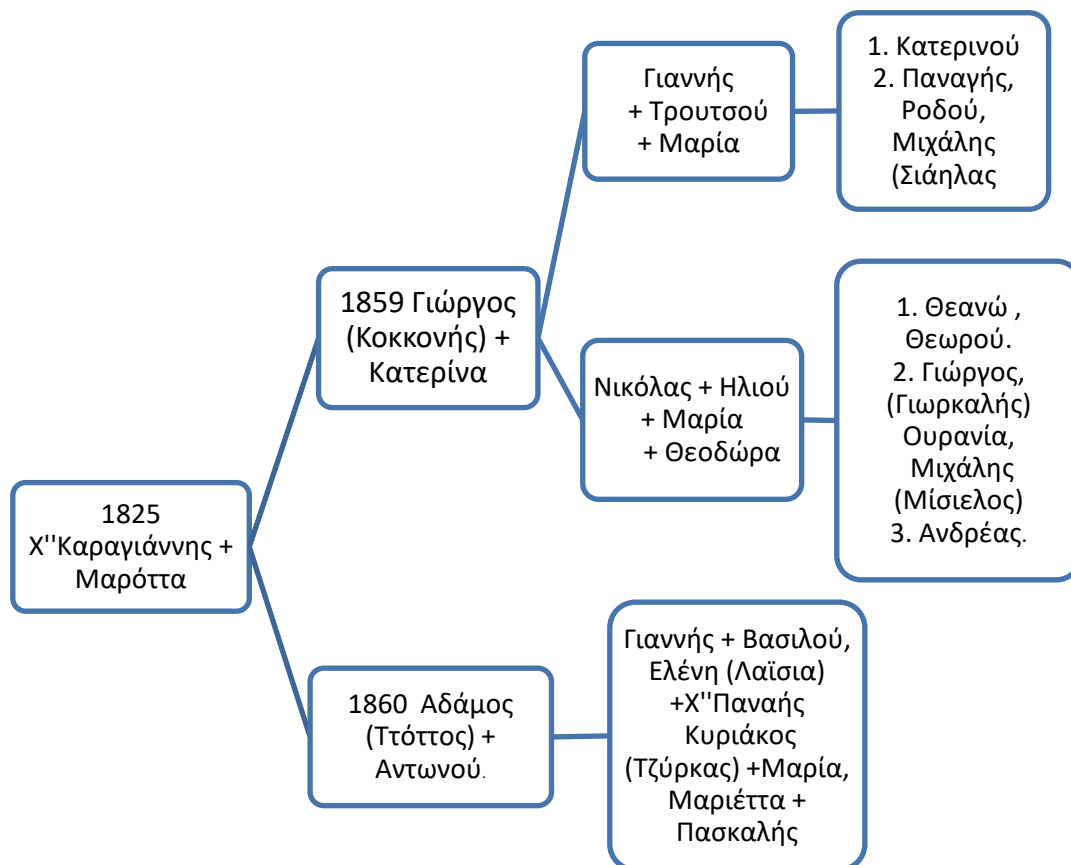
Ο Χ΄ Δημήτρης κατοικούσε στο σπίτι που διέμενε, το 1974, ο εγγονός του Γιαννής Κασιούλα (Πεύκος) .



Ο Χ΄ Δημήτρης, όπως αναφέρθηκε πιο πάνω, παντρεύτηκε την Χ΄ Μηλιά, κόρη του Λούκα Γιωρκή (Καμπούρη), αδελφή του Κκήμητρου, ενώ ο εγγονός του Λούτσιος Χαμπή Κασιούλας την Κατερινού Γιαννή Γιώρκου (Κοκκονή) και κόρη της Τρουτσούς Γιώρκαλλου (Πιπέρη) Μουζουρουθκιού.

### 3.6.3 Η οικογένεια του Χ'' Καραγιάννη Χ' ' Πολή

Ο Χ''Καραγιάννης κατοικούσε στα σπίτια του Ανδρέα Κυριάκου (Τζύρκα).

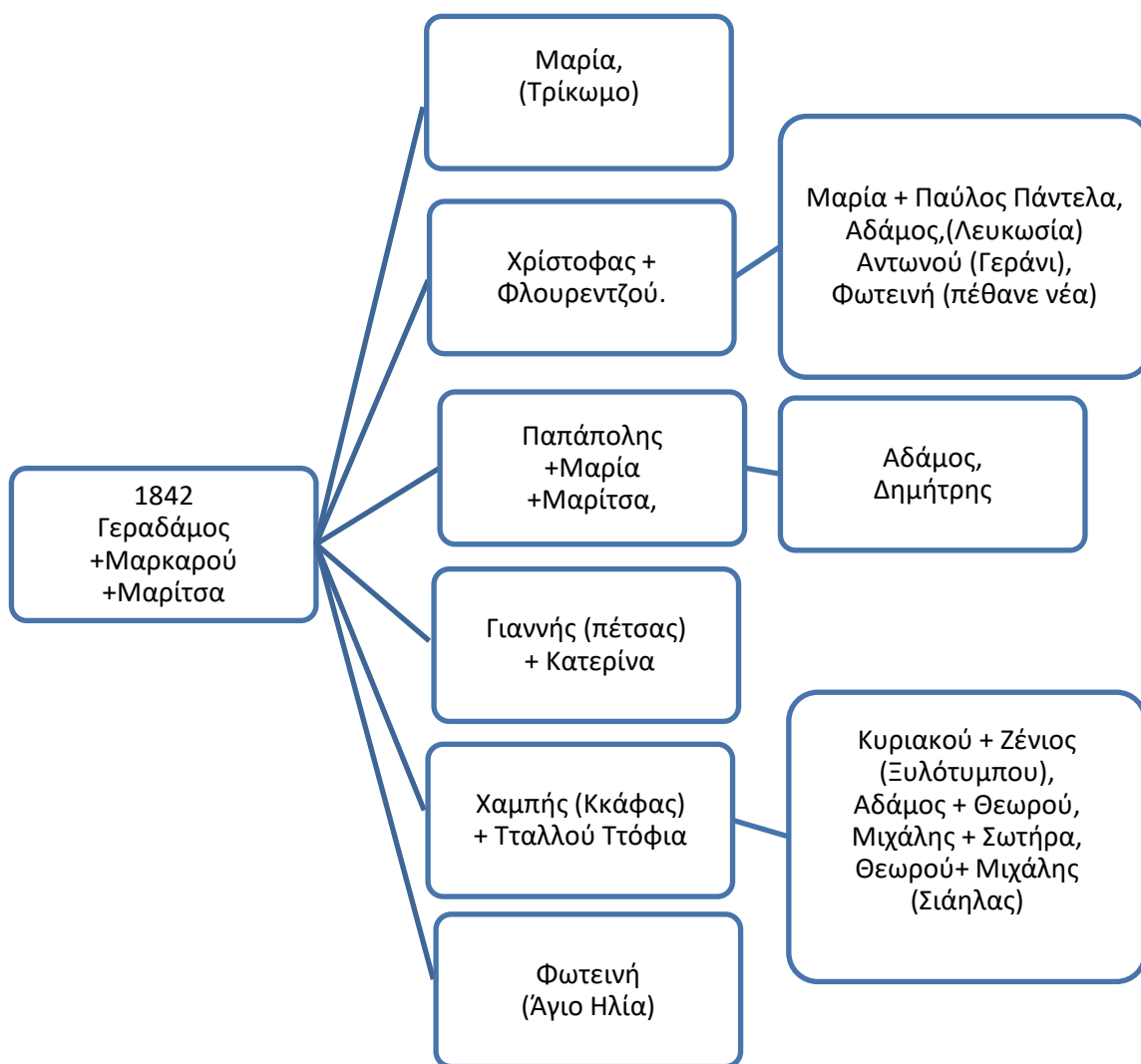


Εδώ βλέπουμε τέσσερα εγγόνια του Χ''Καραγιάννη να παντρεύονται με τέσσερα ξαδέλφια, απογόνους του Γιωρκή Καμπούρη:

- Ο Γιαννής Γιωρκή (Κοκκονής) την Αντρολού,(Τρουτσού) Πιπέρη Ττόφια.
- Ο Γιαννής Αδάμου (Ττόππου) τη Βασιλού Χρ. Κατσικίτη Σαβουρή
- Η Ελένη (Λενού) Αδάμου (Ττόππου) τον Χ'' Παναγή Χ''Χάμπου Σαβουρή
- Η Μαριέττα Αδάμου (Ττόππου) τον Πασχαλή Μοσφίλη Σαβουρή

### 3.6.4 Η οικογένεια Αδάμου Χ΄΄Πολή (Γεραδάμου)

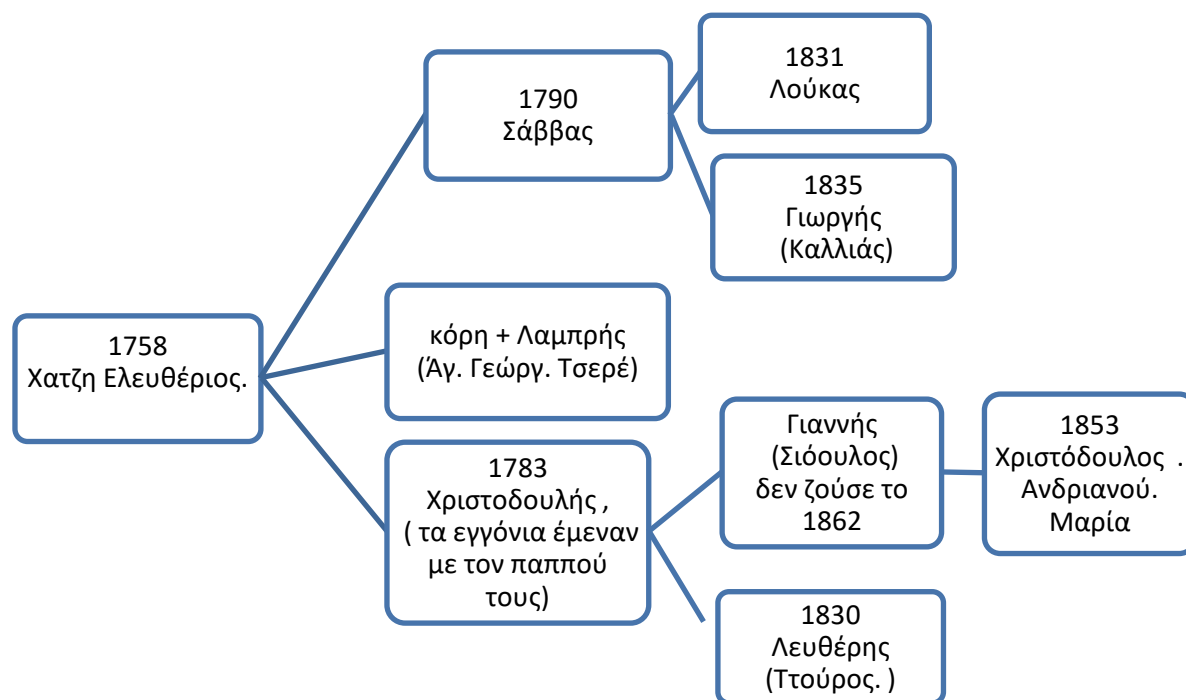
Ο Γεραδάμος κατοικούσε στο σπίτι που αργότερα διέμεναν τα παιδιά του Γιαννής (Πέτσας) και Παπάπολης, δίπλα από τον μύλο της εκκλησιάς, εφραπτόμενο με το σπίτι του Γερόλουκα.



Δυστυχώς η Μαρκαρού, εγγονή του Γιωρκή Καμπούρη πέθανε νέα και ο Αδάμος, ξαναπαντρεύτηκε. Ο γιός του Αδάμου, Χαμπής (Κκάφας), παντρεύτηκε, αργότερα, τη Χρυσταλλού, εγγονή του Χριστοφή Γιωρκή Καμπούρη.

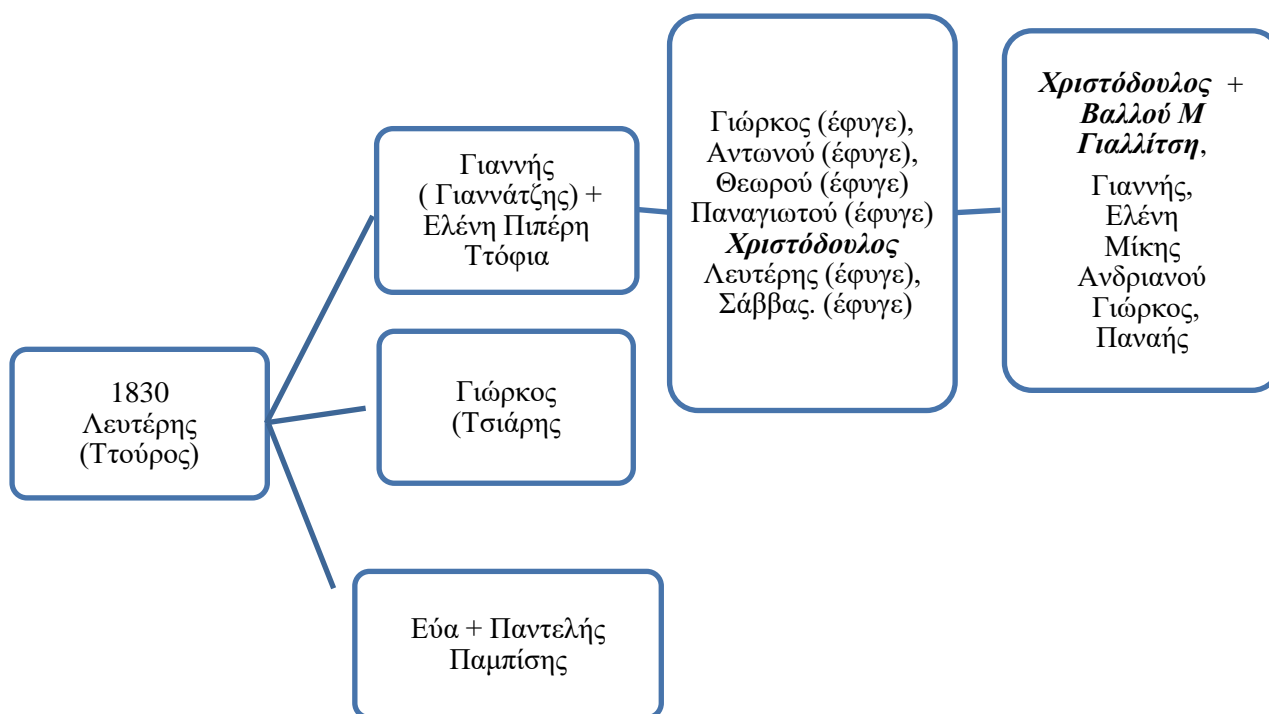
### 3.7 Η οικογένεια του Χ΄΄Λευτέρη

Ο Χ΄΄ Λευτέρης μαζί με το γιο του Χριστοδουλή εγκαταστάθηκαν στο χωριό μας πριν το 1825. Ο γιός του Σάββας και ο γαμβρός του Λαμπρής κατοικούσαν ακόμη στον Άγιο Γεώργιο Τσερέ. Αργότερα, πριν το 1841, ο Σάββας με την οικογένεια του μετοίκησε στο χωριό μας. Ο Χ΄΄Λευτέρης κατείχε τότε την δυτική πλευρά και ο Μούζουρος την ανατολική πλευρά του χωριού, αν λάβουμε υπόψη τις θέσεις των σπιτιών (1974), του Γιώρκου Κυπρή, Ανδριανούς (Κανούς), Αντιγόνης Αδάμου, Γιαννή Παφίτη Ττανά, Χριστόδουλου Σιόουλου, Χριστόδουλου Γιαννάτζη, όλοι απόγονοι της οικογένειας Χ΄΄ Λευτέρη, μαρτυρούν ότι όλη η περιοχή εκεί ανήκε στον πρόπαππο τους Χ΄΄ Λευτέρη. Ενώ στην ανατολική πλευρά του χωριού τα σπίτια των Βαρνάβα Σώτηρου, Οδυσσέα Μιχαήλ, Γεώργιου Χρυσοστόμου, Χ΄΄Λούκα, Παπαδημήτρη, Χ΄΄Σάββα, Αννούς Γιωρκή Γονιού, Μιχαήλ Κουτσόφτα, ( το σπίτι ήταν του Χ΄΄Χάμπου), Γεώργιου Παπαδημητρίου, Νικόλα Κυριάκου, Χ΄΄Μηλιάς, Μαρκαρούς Γεραδάμου, όλοι ήταν απόγονοι του Μούζουρου.



Η οικογένεια του Χ' Έλευθέρου, φαίνεται πως ήταν η δεύτερη οικογένεια που εγκαταστάθηκε στο χωριό μας. Ακολούθησε η οικογένεια του Μιχαήλ Γεωργίου Κουτέτη, που εγκαταστάθηκε μεταξύ των δυο οικογενειών Γιωρκή Καμπούρη και Χ' Λευτέρη (πιθανόν, γαμπρός της μιας από τις δυο οικογένειες) και στη συνέχεια η οικογένεια του Τουμάζου Γεώργκη, (Κκόλης) που εγκαταστάθηκε βορειότερα.

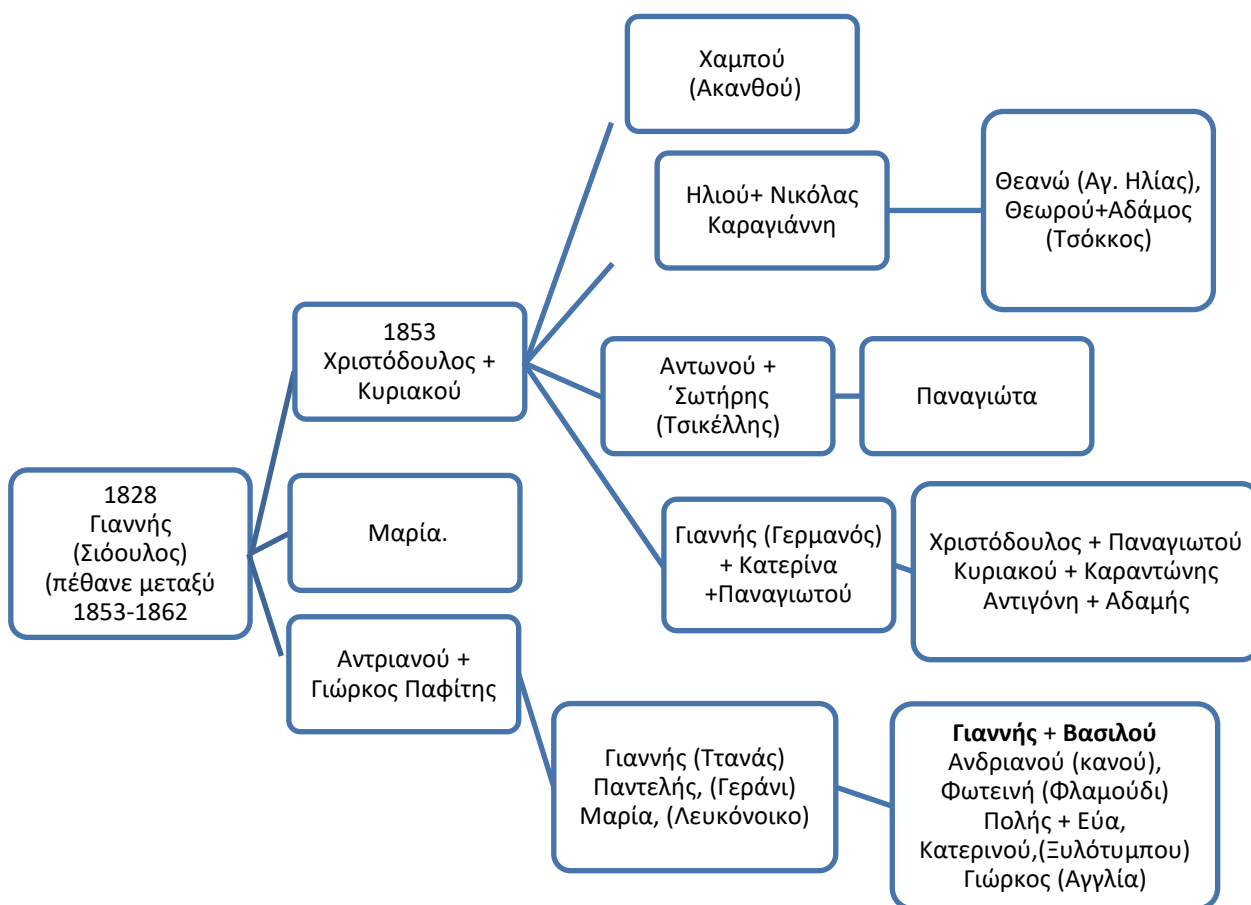
### 3.7.1 Η οικογένεια Λευτέρη Χριστοδουλή Χ' Λευτέρη (Ττούρος)



Ο Γιαννάτζης Λευτέρη (Ττούρος) παντρεύτηκε την Ελένη Γιωρκή (Πιπέρη) Ττόφια, εγγονή του Γιωρκή Καμπούρη .

### 3.7.2 Η οικογένεια του Γιαννή Χριστοδουλή Χ΄΄Λευτέρη (Σιόουλος)

Ο Γιαννής Χριστοδουλή δεν αναφέρεται στην απογραφή του 1862, ενώ ο γιός του, Χριστόδουλος 9 ετών, (1853), δηλώθηκε ότι ζούσε με τον παππού του Χριστοδουλή Χ΄΄Λευτέρη .

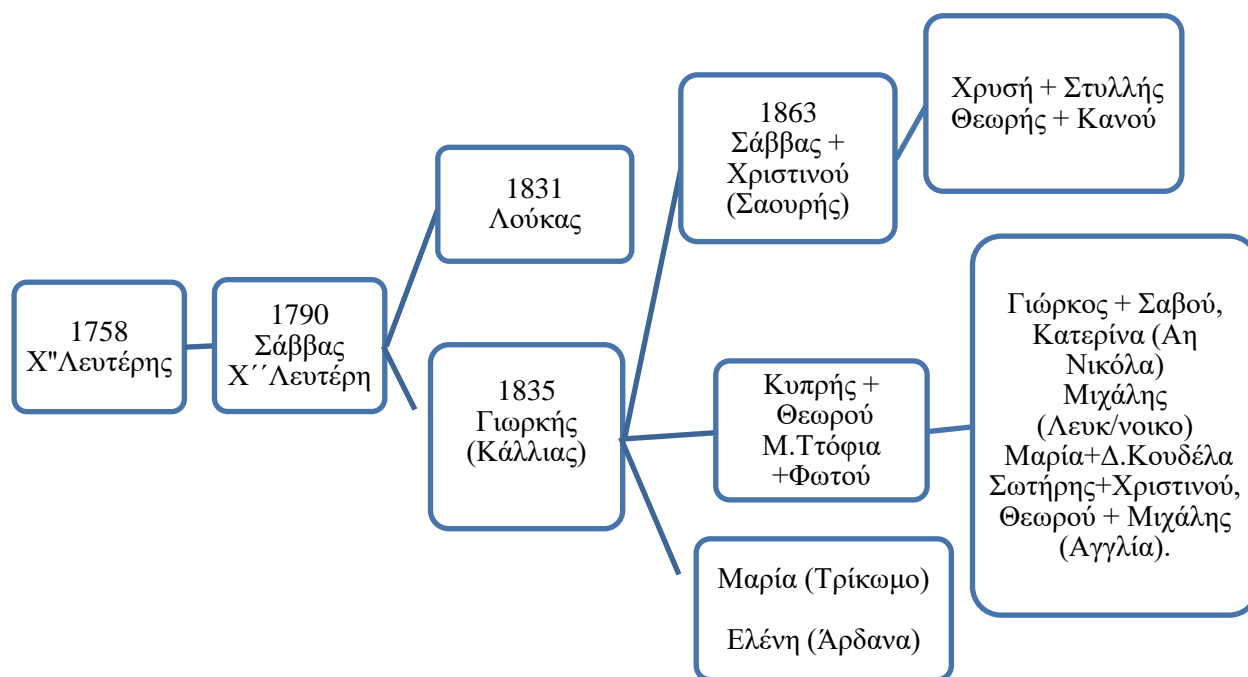


Η οικογένεια του Χριστόδουλου (1853) έχαιρε μεγάλης εκτίμησης από την οικογένεια Κκκήμητρου (1854), ήταν φίλοι και συνομήλικοι και στη συνέχεια κουμπάροι, όπως μας έλεγε ο παππούς μου Τσαγγάρης, ο οποίος πάντοτε μιλούσε με τα καλύτερα λόγια για τον “καλαερφό” του, όπως αποκαλούσε τον Γιαννή (Γερμανό). Η μάνα του Γιαννή Γερμανού, η Κυριακού,

σύζυγος του Χριστόδουλου Σιόουλου, βάπτισε το Γιωρκή Κκήμητρου (Τσαγγάρη) το 1878 και έτσι οι δυο οικογένειες διατηρούσαν άριστες φιλικές σχέσεις, οι οποίες κράτησαν μέχρι το 1974 και μεταξύ των παιδιών τους, Παπαδημήτρη και Χριστόδουλου Γιαννή (Ττόουλος).

### 3.7.3 Η οικογένεια Σάββα & Γιωρκή Σάββα Χ'' Λευτέρη (Κάλιας)

Η οικογένεια Γιωρκή (Κάλιας), προέρχεται και αυτή από την οικογένεια Χ''Λευτέρη. Η οικογένεια κατοικούσε στο σπίτι που το 1974 διέμενε ο Γεώργιος Κυπρή.



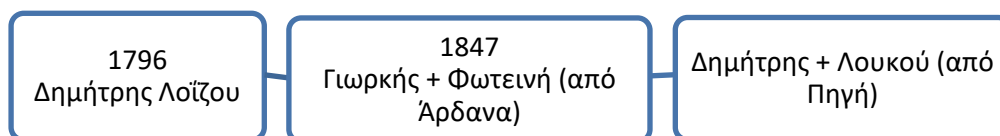
Δεν υπάρχουν στοιχεία για την οικογένεια του Λούκα Σάββα Χ''Λευτέρη



Έχω εντοπίσει τα ονόματα των παιδιών του Γιωρκή Σάββα Χ΄΄Λευτέρη να αναφέρονται σε πολύ παλαιά κείμενα ως Σάββας Καλλούς, Κυπρής Κάλλα και Σάββας Κάλλα. Ίσως η μητέρα τους να ονομαζόταν Καλλού.

Από την οικογένεια του Σάββα Λευτέρη, ο Κυπρής Γιωρκή Κάλλας παντρεύτηκε την Θεωρού Μιχαήλη (Ττόφια), από την οικογένεια Γιωργή Καμπούρη και απέκτησε τέσσερα παιδιά, τον Γιώρκο, Κατερίνα, Μιχάλη και Μαρία. Από τη δεύτερη του σύζυγο Φωτεινή ο Κυπρής απέκτησε δυο παιδιά, τον Σωτήρη και τη Θεωρού.

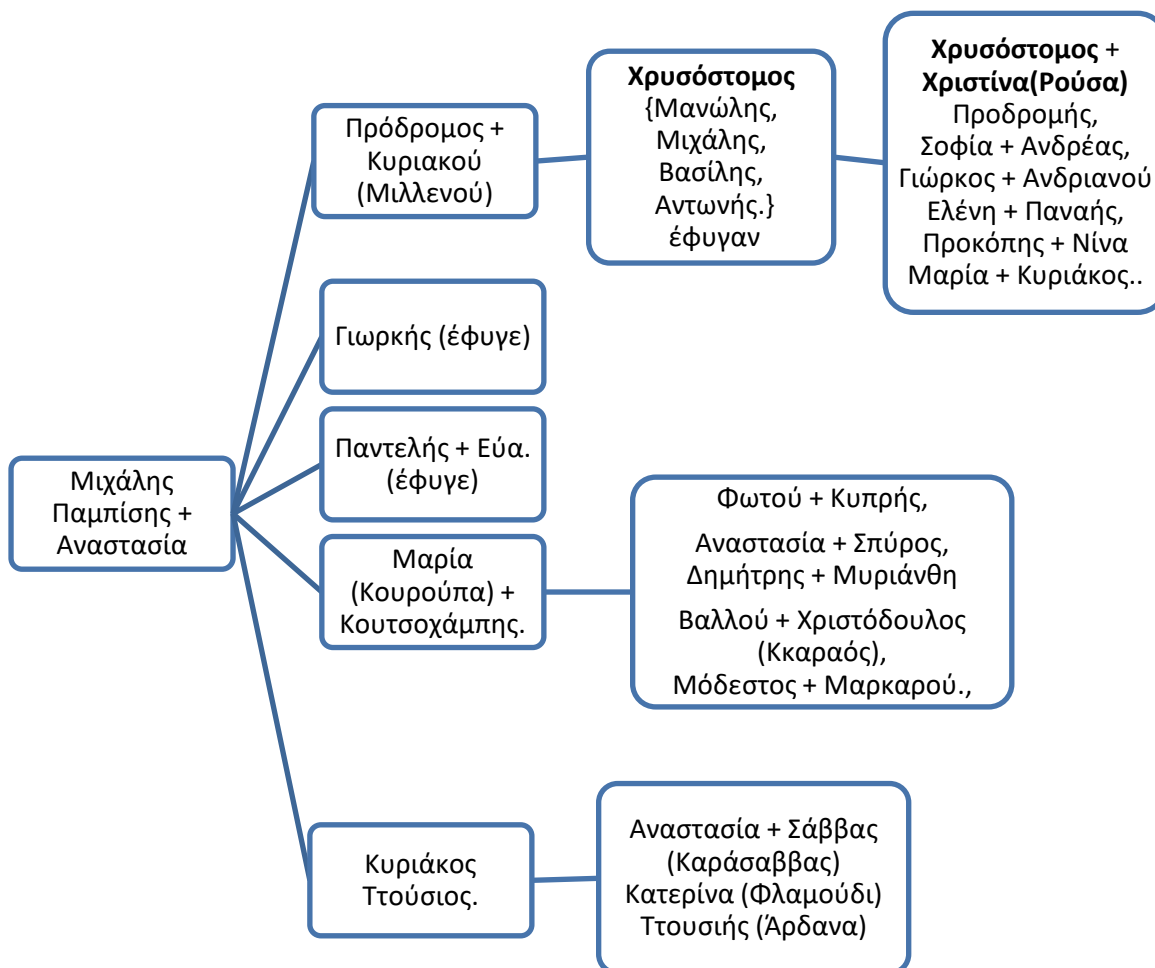
### 3.8 Η οικογένεια του Δημήτρη Λοϊζου ( Κύρου)



Η οικογένεια του Δημήτρη Λοϊζου δεν αναφέρεται στους φορολογικούς καταλόγους του 1800 και 1825. Εμφανίζεται στην απογραφή του 1862. Πιθανόν να προέρχεται από κάποιο γειτονικό χωριό και να παντρεύτηκε στο χωριό μας. Η μόνη οικογένεια με την οποία μπορεί να συνδεθεί είναι η οικογένεια του Γιωρκή Δημήτρη Κύρου. Η οικογένεια του Δημήτρη και Λουκούς, απόγονοι του Κύρου απέκτησαν τέσσερα παιδιά, τρία κορίτσια, ( Μηλιά, Παναγιωτού, Ζωή ) που έφυγαν από το χωριό μας, και ο Γιώργος, ο μόνος που παρέμεινε και η σύζυγος του Άννα, οι οποίοι παντρεύτηκαν σε μεγάλη ηλικία και δεν άφησαν απογόνους. Δεν είχαν συγγενείς στο χωριό μας.

### 3.9 Η οικογένεια Μιχάλη Παμπίση

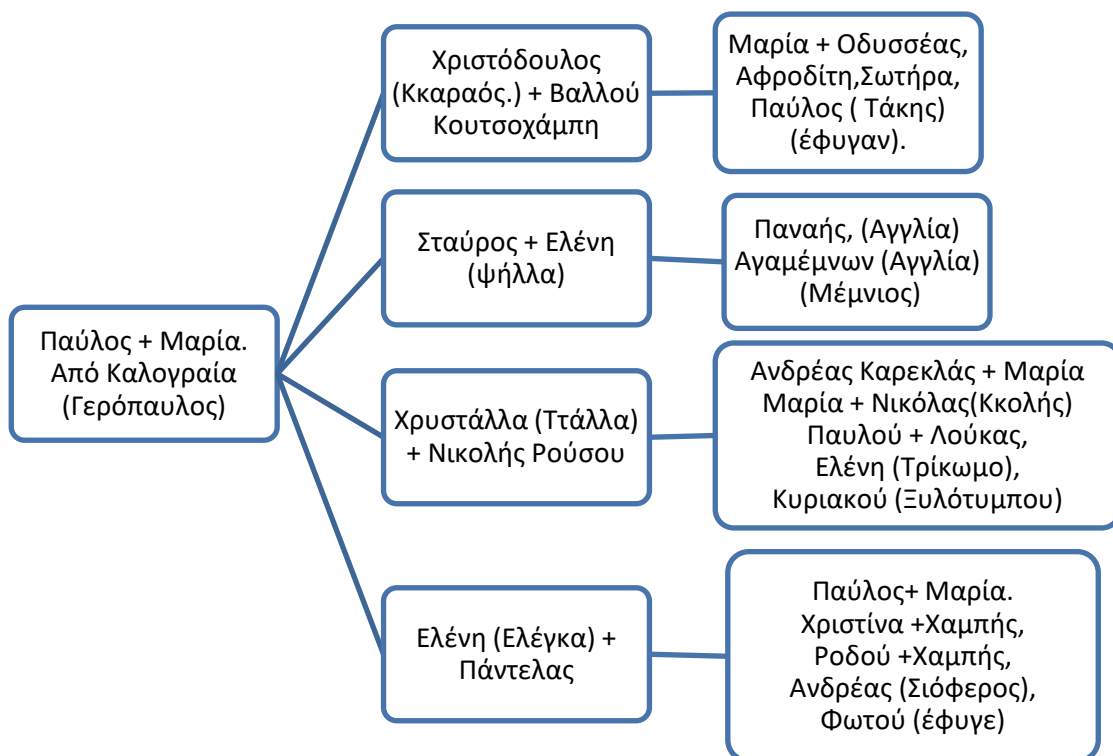
Λίγο πριν το 1900, ακόμη δυο οικογένειες, του Παμπίση από τον Άγιο Γεώργιο Σπαθαρικού και του Παύλου από την Καλογραία, εγκαταστάθηκαν ανατολικά του χωριού μας, στο Ξερογύρι.



Από την οικογένεια Παμπίση, ο Χρυσόστομος Προδρόμου πάντρεψε τρία παιδιά του στο χωριό μας, τον Γιώρκο, τον Προκόπη και τη Μαρία με απογόνους της οικογένειας του Γιωρκή Καμπούρη. Επίσης και η ξαδέλφη του Αναστασία, κόρη του Κυριάκου Ττούσιου παντρεύτηκε τον Σάββα Κκήμητρου, εγγονό του Γιωρκή Καμπούρη.

### 3.10 Η οικογένεια του Παύλου (Γερόπαυλου) από την Καλογραία

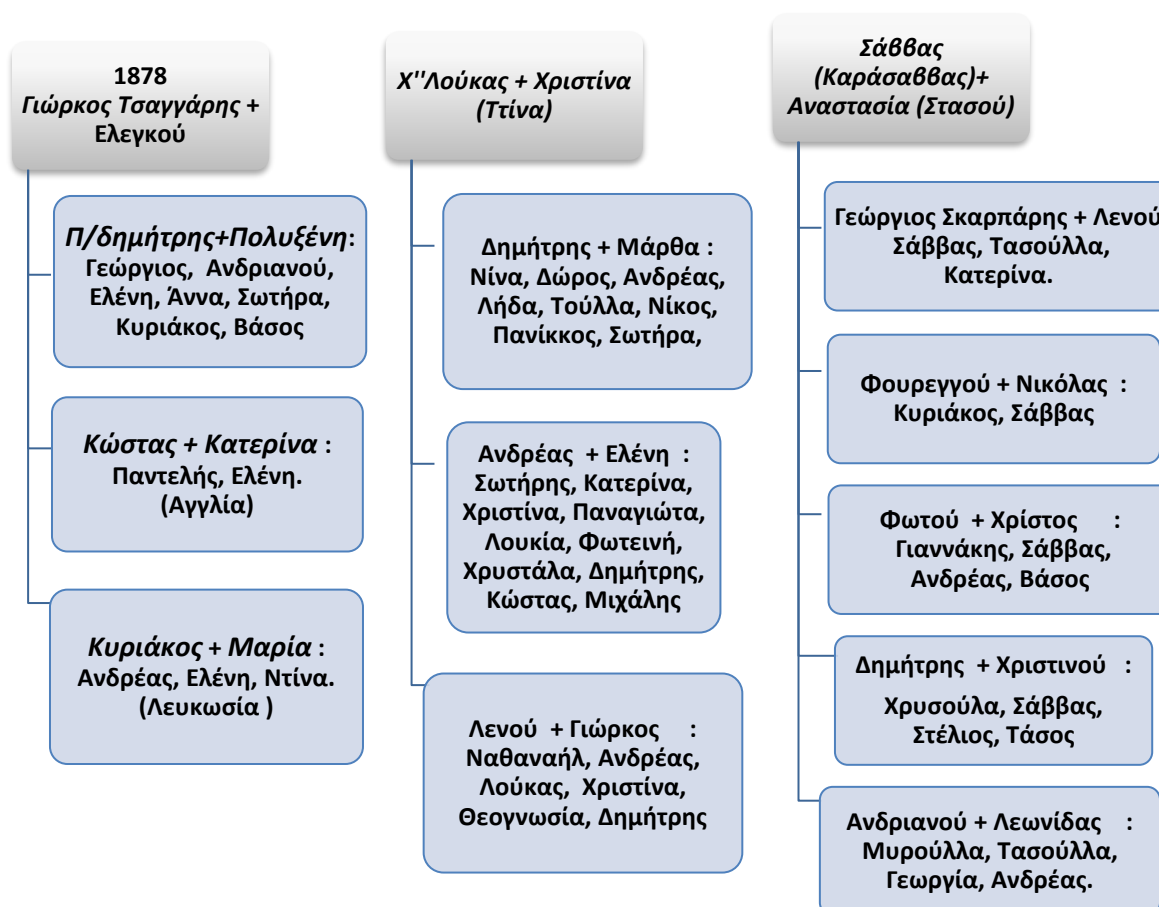
Από τις τελευταίες οικογένειες που εγκαταστάθηκαν στο χωριό μας ήταν και η οικογένεια του Παύλου και Μαρίας από την Καλογραία. Οι περισσότεροι απόγονοι του Παύλου και της Μαρίας έφυγαν από το χωριό μας πριν το 1974.

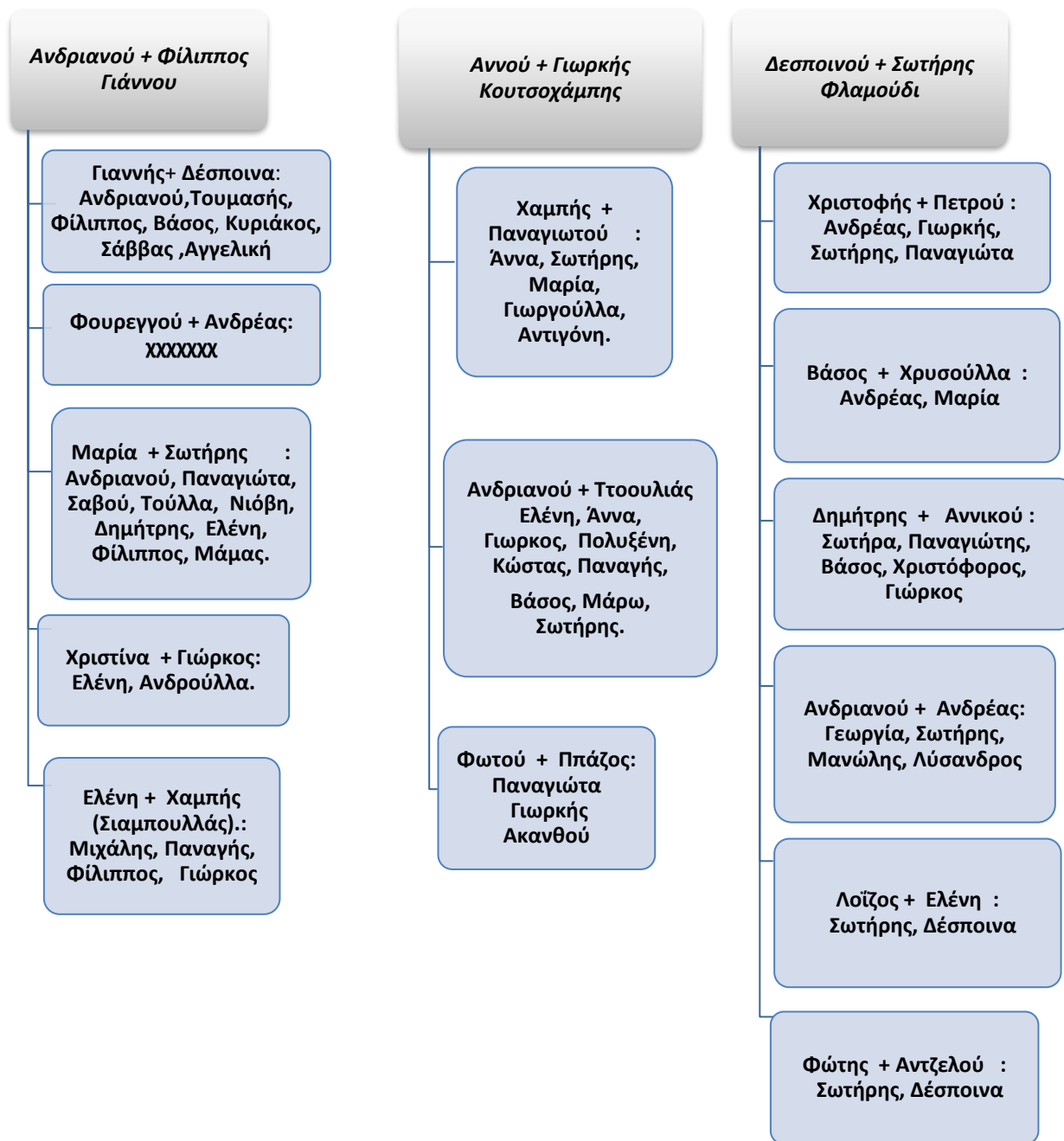


## 3.11 ΟΙ ΚΚΗΜΗΤΡΟΙ

### 3.11.1 Η οικογένεια Δημήτρη (Κκήμητρου) Λούκα (Γερόλουκα)

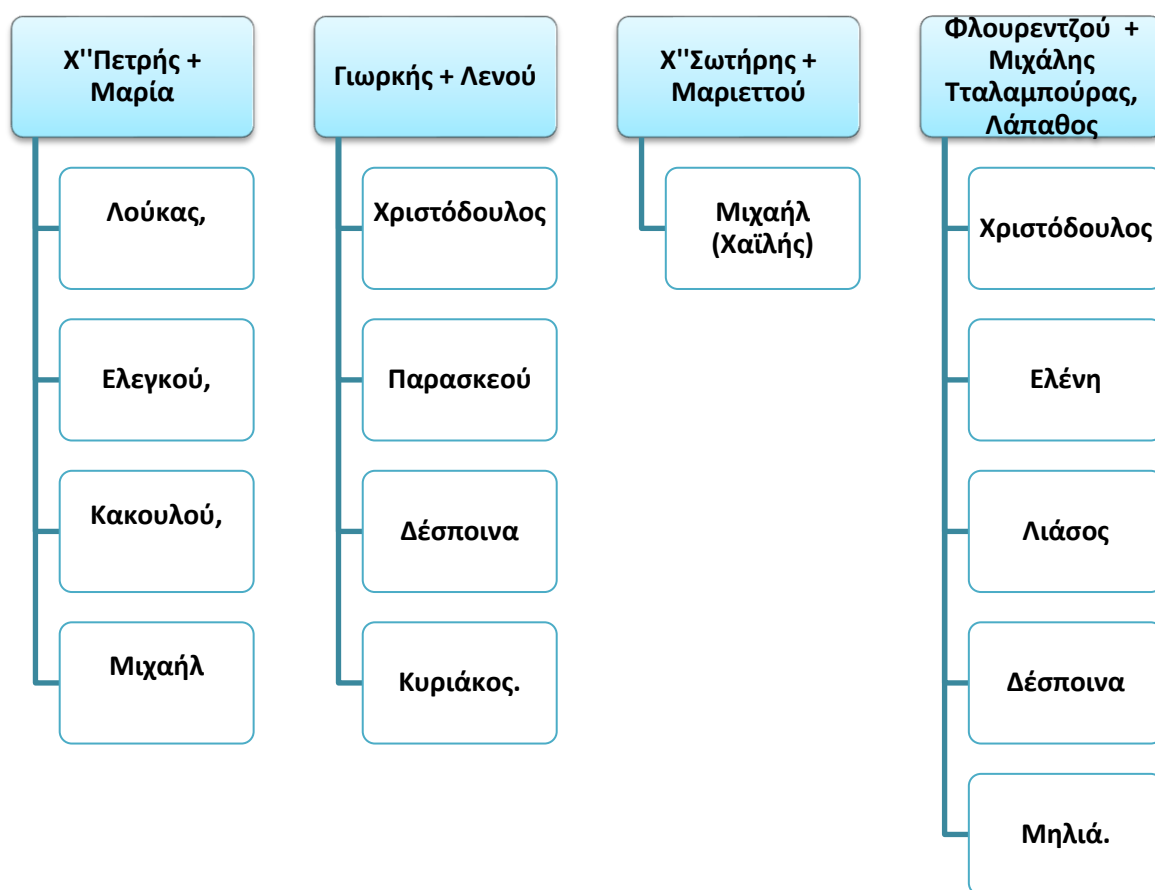
Ο Κκήμητρος, γιός του Λούκα Γιωρκή Καμπούρη, απόγονος της οικογένειας Μούζουρου, παντρεύτηκε την Φλουρεντζού Πίτσιλου από την Αγία Νάπα. Απέκτησε έξι παιδιά, πέντε από τα οποία παρέμειναν στο χωριό και δημιούργησαν ισάριθμες οικογένειες, πολύ δε περισσότερες τα εγγόνια του. Η κόρη του η Δεσποινού παντρεύτηκε και κατοίκησε στο Φλαμούδι.






### 3.11.2 Η οικογένεια Χρυσταλλούς Λούκα (Γερόλουκα) - Σκουτάρη

Η Χρυσταλλού, αδελφή του Κκήμητρου, θυγατέρα του Λούκα (Γερόλουκα) παντρεύτηκε στην Ακανθού, το Μιχάλη Πετρή Σκουτάρη. Απόκτησε τέσσερα παιδιά: το Χ΄Πετρή, το Γιωρκή, το Χ΄΄ Σωτήρη οι οποίοι παντρεύτηκαν στην Ακανθού. Η κόρη της Φλουρεντζού παντρεύτηκε στο Λάπαθος το Μιχάλη Τταλαμπούρα και απόκτησε πέντε παιδιά.



Η οικογένεια Σκουτάρη από την Ακανθού και η οικογένεια Τταλαμπούρα από το Λάπαθος, έχουν ρίζες και δεσμούς αίματος στο χωριό μας Μάνδρες. Ο παππούς μου Γιωρκής Τσαγγάρης είναι πρώτα ξαδέλφια με τον Πετρή, το Γιωρκή, το Σωτήρη (Ακανθού) και τη Φλουρεντζού (Λάπαθος).

### 3.12 Παπαδημήτρης Γιωρκή Τσαγγάρη



Ένας από τους Κκήμητρου, απόγονος του Μούζουρου, της πρώτης δηλαδή οικογένειας που κατοίκησε στο χωριό μας και τελευταίος ιερέας του χωριού, που το εγκατέλειψε το 1974 με τη βάρβαρη τουρκική εισβολή και τον εκδιωγμό, είναι ο ΠαπαΔημήτρης Γιώρκου Τσαγγάρη. Γεννήθηκε στις Μάνδρες Αμμοχώστου, στις 4 Αυγούστου το 1903. Η φωτογραφία δίπλα είναι από την ταυτότητά του που εκδόθηκε το 1956. Πατέρας του,

ο Γιώρκος Κκήμητρου Λούκα Γιωρκή Δημήτρη Μούζουρου, από τις Μάνδρες και μητέρα του η Ελένη Κωνσταντή από τον Άγιο Αμβρόσιο Κερύνειας, βαπτιστικός της Ταλλούς Μιχάλη Ττόφια, (Μουζουρεθκιού) συζύγου του Χαμπή (Κκάφα) Αδάμου (Γεραδάμου), ξαδέλφης του παππού μου Γιωρκή Τσαγγάρη.

Αποφοίτησε το Δημοτικό σχολείο Μανδρών το 1915. Τα παιδικά του χρόνια, όπως και όλων των άλλων παιδιών εκείνης της εποχής, υπήρξαν δύσκολα. Φτώχεια, δουλειές στα χωράφια και λίγα γράμματα ήταν τα κύρια χαρακτηριστικά. Ο Δημήτρης όμως, στάθηκε τυχερός. Στα 21 του χρόνια βρήκε δουλειά και μάλιστα Κυβερνητική. Γινόταν τότε η χωρομέτρηση της Κύπρου και προσλήφθηκε στο Κτηματολόγιο ως Βοηθός Χωρομέτρης. Ήταν μια ευκαιρία για καλύτερο μεροκάματο και παράλληλα να ξεφύγει από τα στεγανά όρια του χωριού του και να γνωρίσει νέους τόπους νέες περιοχές.



Σ' ένα από τα χωριά που έτυχε να εργαστεί, στον Άγιο Επιφάνειο Ορεινής, γνώρισε και παντρεύτηκε την Πολυξένη Σοφόκλη Τάνου, που γεννήθηκε στις 17 Νοεμβρίου 1908 στο χωριό αυτό. Από το γάμο τους απέκτησαν επτά παιδιά, τέσσερις κόρες και τρεις γιους. Μια



πολυμελής οικογένεια που στην εξέλιξή της με τη σημερινή της μορφή απαριθμεί πάνω από εκατό (100) άτομα, παιδιά, γαμπρούς, νύμφες, εγγόνια, δισέγγονα και τρισέγγονα.

Γαλουχημένος με τα εθνικά νάματα της φυλής και τηρώντας με ευλάβεια το τρίπτυχο πατρίδα, θρησκεία και οικογένεια δεν ήταν δυνατό να μη λάβει ενεργό μέρος στο ξεσηκωμό του λαού μας την περίοδο των Οκτωβριανών του 1931. Αυτό υπήρξε και το τέλος της απασχόλησής του στην αποικιοκρατική Κυβέρνηση, προδομένος από τους Τουρκοκύπριους συναδέλφους του για τη συμμετοχή του.

Επιστρέφοντας στο χωριό του ασχολήθηκε με τα χωράφια που του δώρισε ο πατέρας του, αλλά και με την κτηνοτροφία διατηρώντας κοπάδι από κατσίκες. Η αγάπη του όμως προς το θεό, που ήταν εμφανής από μικρή ηλικία, τον έσπρωχνε ολοένα προς την εκκλησία. Και όταν το 1940 το χωριό έμεινε χωρίς ιερέα, εκδήλωσε αμέσως το ενδιαφέρον του. Παρά την ύπαρξη και δεύτερου ενδιαφερόμενου, η συντριπτική πλειοψηφία ήταν με το μέρος του. Έτσι το Νοέμβρη του 1940, σε ηλικία 37 ετών, στην εκκλησία της Αγίας Βαρβάρας στο Καϊμακλί, τη μια Κυριακή χειροτονήθηκε διάκονος και την αμέσως επομένη ιερέας. Το νέο σχήμα δεν άλλαξε και πολύ τη ζωή του. Η ιεροσύνη εκείνη την εποχή ήταν περισσότερο λειτούργημα και την επέλεγε κάποιος γιατί του άρεσε και όχι τρόπος αύξησης των οικονομικών.

Το σάλπισμα για αποτίναξη του αγγλικού ζυγού το 1955, τον βρήκε μπροστάρη και σημαιοφόρο. Ενεθάρρυνε και ενέπνεε του χωριανούς του στα εθνικά ιδανικά και στην αξία της ελευθερίας. Το σπίτι του έγινε κέντρο συγκέντρωσης και διαμονής των ανταρτών της Ε.Ο.Κ.Α. και παρά τις πιέσεις και τις ανακρίσεις που υπέστη όλη η οικογένεια, το κρησφύγετο στη διπλανή φρακτή παράμεινε κρυφό και ανακάλυπτο.

Δεν πρόφθασε να τελειώσει ο αγώνας της Ε.Ο.Κ.Α. και να γευτεί ο κάθε Κύπριος τους καρπούς της ελευθερίας και ένα νέο κτύπημα το 1963 από τους Τούρκους, αυτή τη φορά,

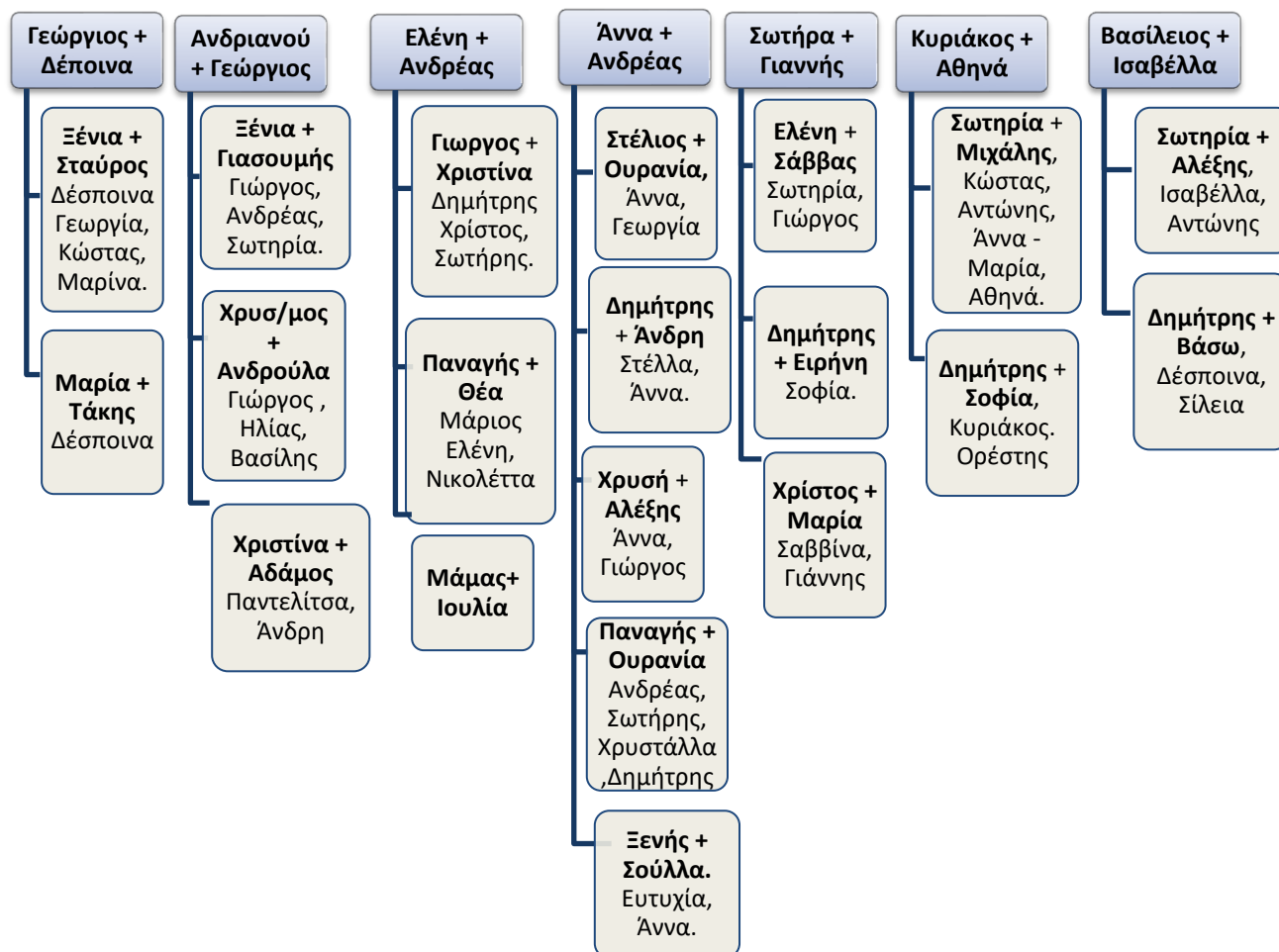
έμελλε να προκαλέσει ανεπανάρθωτες καταστροφές. Ο Παπαδημήτρης αναμειγμένος σ' όλα τα εθνικά κελεύσματα και γνωστός πλέον για τους εθνικούς και θρησκευτικούς προσανατολισμούς του, όχι μόνο στους συγχωριανούς του αλλά και σ' ένα ευρύτερο περιβάλλον, δεν μπορούσε να μείνει απαθής. Μπροστά στο φόβο της δημιουργίας φασαριών από μέρος των κατοίκων των τριών τουρκοκυπριακών χωριών που περιστοιχίζαν τις Μάνδρες, αναλαμβάνει μαζί με άλλους χωριανούς και οργανώνει την άμυνα του χωριού.

Και όταν τα πράγματα άρχισαν να ησυχάζουν και τα παιδιά του το ένα μετά το άλλο έπαιρναν το δικό τους δρόμο, ο Παπαδημήτρης ήρεμος πλέον, αφοσιώθηκε εξολοκλήρου στα θρησκευτικά του καθήκοντα.

Όμως ο Απίλας που караδοκούσε με σκοπό να αρπάξει την Κύπρο, βρήκε την αφορμή με το πραξικόπημα κατά του Αρχιεπισκόπου Μακαρίου και τον Ιούλιο του 1974 εισέβαλε στο νησί. Οι πόλεις και τα χωριά του βόρειου μέρους του νησιού εγκαταλείπονταν και χιλιάδες πρόσφυγες στην ίδια τους τη χώρα, μετακινήθηκαν στο νότο. Μαζί μ' αυτούς και η οικογένεια Παπαδημήτρη, που εγκλωβίστηκε κατ' αρχή στο χωριό, μεταφέρθηκε στη συνέχεια στη Γύψου και μετέπειτα στις ελεύθερες περιοχές.

Στην ελεύθερη περιοχή, αν και προσπάθησε στην αρχή, δεν μπόρεσε να προσαρμοστεί. Η νοσταλγία της επιστροφής και ο χαμός των δυο εγγονιών του, ηλικίας 9 και 16 ετών, από έκρηξη χειροβομβίδας το 1977 στην Περιστερώνα Λευκωσίας, τον ταλαιπωρούσαν συνεχώς. Δεν άντεξε και λύγισε στην επιθυμία Εκείνου που τον ήθελε κοντά του, Εκείνου που τόσο πολύ αγάπησε και αφοσιώθηκε. Έκλεισε τα μάτια του στις 28 του Δεκέμβρη το 1984 και από τότε αναπαύεται στο κοιμητήριο του Δήμου Λατσιών.

### 3.12.1 Παιδιά, εγγόνια και δισέγγονα του Παπαδημήτρη



### 3.13 Συγγενείς εξ αίματος

Η οικογένεια Μούζουρου, όπως θα έχετε διαπιστώσει συνέβαλε αποφασιστικά και αποτέλεσε τον καταστατό, τη μαγιά και τη βάση στη δημιουργία του χωριού Μάνδρες, αν ληφθεί υπόψη ότι είναι η παλαιότερη και όλες οι οικογένειες επιζητούσαν να συγγενέψουν με τα Μουζουρέθκια που ήταν και οι ιδιοκτήτες της περισσότερης γης στην περιοχή του χωριού μας.

Αναφέρω χαρακτηριστικά, πως πριν πολλά χρόνια η Χριστίνα (Ρούσα) Χρυσοστόμου (Σφήτζη), όταν ήταν μικρή γύρω στα 1900, άκουε τους μεγάλους που έλεγαν, ότι προτιμούσαν γαμπρό ή νύφη από τα Μουζουρέθκια «γιατί οι αδρώπιοι τους ήταν καλοί, δουλευτάες, τζαι οι κόρες τους νοικοτζυρές», πράγμα που και η ίδια φρόντισε να κάνει αργότερα, για τα τρία παιδιά της Γιώρκο, Προκόπη και Μαρία παντρεύοντάς τα με απογόνους του Μούζουρου.

Αξίζει να αναφέρω ότι μεγάλη ήταν η συμβολή και των άλλων οικογενειών, Τουμάζου, Χ΄Λευτέρη, Χ΄Πολή, Παπάγιωρκου και Μιχαήλη Γεωργίου (Κουτέτη) στην εξέλιξη του χωριού μας. Αρκετά από τα παιδιά και εγγόνια τους, παντρεύτηκαν απόγονους του Μούζουρου και έτσι όλες οι οικογένειες συνδέθηκαν με ισχυρούς δεσμούς αίματος, με αποτέλεσμα οι περισσότεροι κυρίως άνδρες του χωριού μας να παντρεύονται με νύφες από γειτονικά χωριά, ενώ τα κορίτσια του χωριού έφευγαν και κατοικούσαν στο χωριό του γαμπρού. Οι περισσότερες, λοιπόν, οικογένειες στο χωριό μας έχουν ρίζες στην οικογένεια Μούζουρου, είτε από πατέρα είτε από μητέρα και σε αρκετές περιπτώσεις και από τους δυο γονείς.

Επειδή πολλοί είναι εκείνοι που δεν γνωρίζουν ότι ο παππούς ή η γιαγιά τους είναι απόγονοι του Μούζουρου, αλλά ούτε και τη συγγένεια που έχουν με την οικογένεια αυτή, παραθέτω πιο κάτω ονομαστικά τα ξαδέλφια του πατέρα μου, Παπαδημήτρη Τσαγγάρη Κκήμητρου, μέχρι του τρίτου βαθμού συγγενείας. Τόσο η μητέρα του Ελένη (Ελεγκού) Κωνσταντή, από τον Άγιο Αμβρόσιο, όσο και η γιαγιά του Φλουρεντζού Πίτσιλλου, από την Αγία Νάπα, δεν ήταν Μαντρίτισσες και κατά συνέπεια όλα τα ξαδέλφια του πατέρα μου προέρχονταν από την οικογένεια Μούζουρου. Όσοι αναφέρονται ως συγγενείς του πατέρα μου, είναι και μεταξύ τους συγγενείς και συνδέονται με δεσμούς αίματος .

### 3.13.1 Ξαδέλφια του Παπαδημήτρη μέχρι 3<sup>ου</sup> βαθμού συγγενείας

#### ΠΡΩΤΑ ΞΑΔΕΛΦΙΑ

##### **Μάνδρες**

Γεώργιος Σ.Σκαρπάρης,  
Φουρεγγού Νικόλα,  
Φωτού  
Χρ.Καραγιάννη,  
Δημήτρης Σάββα,  
Ανδριανού  
Λ.Γιωρκατσά.  
Χαμπής Γιωρκή Γονιός,  
Φωτού Γ. Πάζου,  
Ανδριανού Ττοουλιά.  
Γιαννής Φιλίππου,  
Ελένη Χαμπή  
(Σιαμπουλλά),  
Μαρία Σωτήρη  
Ρούσου,  
Φουρεγγού Α.  
Λουρουτζιάτη,  
Χριστινού Γιώρκου  
Καίσαρη.  
Δημήτρης Χ' Λούκα,  
Ανδρέας Χ"Λούκα,  
Λενού Χ"Λούκα  
Γεωργίου .  
**Φλαμούδι**  
Χριστοφής Σωτήρη,  
Βάσος Σωτήρη,  
Ανδριανού Ανδρέα,  
Δημήτρης Σωτήρη  
Λοΐζος Σωτήρη,  
Φώτης Σωτήρη..

#### ΔΕΥΤΕΡΑ ΞΑΔΕΛΦΙΑ

##### **Εγγόνια της Χ' Μηλιάς Μάνδρες**

Λούτσιος Χ. Κασιούλα,  
Μιλής Χαμπή Κασιούλα,  
Γιαννής (Πεύκος) Χαμπή.  
Ελένη Κώστα Κουτσόφτα.  
Ολυμπιάδα Πιερή  
(Γύψου)

##### **Εγγόνια της Χρυσταλλούς Χ' Μιχαήλ Π. Σκουτάρη Ακανθού Λούκας Χ"Πετρή,**

Ελεγκού »  
Κακουλού »  
Μιχάλης »  
**Χριστόδουλος Γιωρκή**  
Παρασκευού »  
Δέσποινα »  
Κυριάκος »  
**Χαϊλής Χ" Σωτήρη**

##### **Λάπαθος Φλουρεντζού Μ.Ταλαμπούρα** Χριστόδουλος » Λιάσος » Ελένη » Δέσποινα » Μηλιά »

#### ΤΡΙΤΑ ΞΑΔΕΛΦΙΑ.

Κώστας Κατσικίτης,  
Ελένη Α.Χ' Λούκα,  
Χρίστος Κατσικίτης,  
Αδάμος Καραγιάννης,  
Χρίστος Καραγιάννης,  
Αντώνης Καραγιάννης,  
Σάββας Καραγιάννης,  
Φοίβος Καραγιάννης  
Χριστινού Σωτήρη  
Γιαννής Σιαλή Πουζή,  
Αντιγόνη Α.Μαύρου,  
Δέσποινα Αριστοτέλη,  
Γιωργούλλα Σάββα,  
Ελένη Παναγιώτη.  
Χαμπής Χ" Παναγή,  
Αδάμος Χ" Παναγή,  
Δέσποινα Μ. Ευθυμίου,  
Πασχαλής Μ. Μοσφίλης,  
Σάββας Μ. Μοσφίλης,  
Γιωρκής Μ. Μοσφίλης,  
Χαμπής Μ. Μοσφίλης,  
Δέσποινα Θωμά,  
Μαρκαρού Μ. Μοσφίλη  
Ηλιού Μ. Μοσφίλη,  
Ελλη Μ. Μοσφίλη,  
Αγγελική Μιχαήλ ,  
Δέσποινα Αδ. Χ" Παναγή,  
Μαρκαρού Π. Εγγλέζου,  
Γιωρκής Γ. Μοσφίλης  
Ανδρέας Γ. Μοσφίλης ,  
Σάββας Γ. Μοσφίλης.  
Κατερινού Λούτσιου  
Γιώρκος Γιαννάτζη,  
Αντωνού Γιαννάτζη  
Θεωρού Γιαννάτζη  
Παναγιωτού Γιαννάτζη,  
Χριστόδουλος Γιαννάτζη  
Λευτέρης Γιαννάτζη  
Σάββας Γιαννάτζη  
Γιώρκος Κυπρή Καλιά  
Κατερινού Κυπρή Καλιά  
Μιχάλης Κυπρή Καλιά  
Μαρία Κυπρή Καλιά  
Αδάμος Χαμπή Κκάφα,  
Μιχάλης Χαμπή Κκάφα,  
Θεωρού Χαμπή Κκάφα.  
Κυριακού Χ. Κκάφα

## ΚΕΦΑΛΑΙΟ ΤΕΤΑΡΤΟ

### 4.1 Η χαρτογράφηση της Κύπρου

Προτού προχωρήσω στην αναφορά μου για τη χαρτογράφηση της Κύπρου και ιδιαίτερα του χωριού μας, θεωρώ σκόπιμο να αναφερθώ σε συντομία στην κατάσταση που προϋπήρχε, αλλά και στη σειρά γεγονότων που μας οδήγησαν σ' αυτήν.

### 4.2 Το Κτηματολόγιο της Κύπρου επί Τουρκοκρατίας

Όπως είναι γνωστό, το Κτηματολόγιο είναι το αρχαιότερο Τμήμα της Κύπρου. Η σύστασή του πάνω σε μια οργανωμένη βάση, ανάγεται στα χρόνια της Τουρκοκρατίας. Υπάρχουν μαρτυρίες ότι το Κτηματολόγιο, έστω και σε υποτυπώδη μορφή, άρχισε να λειτουργεί γύρω στα 1850. Σύμφωνα με το Οθωμανικό Δίκαιο, όλη η ακίνητη ιδιοκτησία χωριζόταν σε πέντε βασικές κατηγορίες:

(α). **Μουλκ η Αραζί Μεμλουκέ** που περιλάμβανε κυρίως τα κτίρια, τους αμπελώνες και τα νερά. Τα κτήματα της κατηγορίας αυτής ανήκαν απόλυτα στους ιδιοκτήτες τους.

(β). **Αραζί Μιριέ** που περιλάμβανε κυρίως την καλλιεργήσιμη γη (εξωχώραφα) και ο ιδιοκτήτης είχε μόνο το δικαίωμα κατοχής και κάρπωσης, γι' αυτό και πλήρωνε στο Κράτος ένα είδος φόρου, τη Δεκάτη. Η φορολογία αυτή ίσχυσε μέχρι το 1926.

(γ). **Αραζί Μετρουκέ** που περιλάμβανε γη που αφέθηκε να χρησιμοποιείται από το κοινό, όπως δημόσιοι δρόμοι, βοσκοτόπια και κοινοτικά δάση.

(δ). **Αραζί Μεβάτ** που περιλάμβανε την εγκαταλελειμμένη κυρίως άγονη γη.

(ε). **Αραζί Μεβκουφέ** που περιλάμβανε τη γνωστή μας βακούφικη γη, δηλαδή αυτή που ήταν αφιερωμένη στα μουσουλμανικά ιδρύματα.

Θα πρέπει να τονισθεί ότι κατά την περίοδο της Τουρκοκρατίας, η Κύπρος **δεν ήταν χαρτογραφημένη**, γι' αυτό και δεν υπήρχαν τοπογραφικά/κτηματικά σχέδια.

### 4.3 Το Κτηματολόγιο επί Αγγλοκρατίας

Οι Βρεττανοί, που το 1878 διαδέχθηκαν τους Τούρκους, επέφεραν, κατά τα πρώτα χρόνια της δικής τους διοίκησης, πολύ μικρές τροποποιήσεις και βελτιώσεις στο σύστημα διακατοχής της γης. Βλέποντας όμως, ότι το σύστημα δημιουργούσε πολλά προβλήματα και δεν μπορούσε να λειτουργήσει ορθολογιστικά, θέσπισαν μια σειρά από νόμους, με αποκορύφωμα τον περί Ακινήτου Ιδιοκτησίας (Διακατοχή, Εγγραφή και Εκτίμηση) Νόμο, που τέθηκε σε ισχύ την 1 Σεπτεμβρίου 1946. Με τον νόμο αυτό καταργήθηκαν όλοι οι Οθωμανικοί Νόμοι και εισήχθησαν νέες πρόνοιες που στην ολότητα τους σχεδόν, ισχύουν μέχρι σήμερα.

#### 4.3.1 Χάρτης του Kitchener

Ένα από τα μεγαλύτερα μειονεκτήματα του συστήματος που βρήκαν οι Βρεττανοί, ήταν η έλλειψη κτηματικών σχεδίων. Όπως όλοι οι κατακτητές, έτσι και οι Βρεττανοί ήταν φυσικό να ενδιαφέρονται και για τα οικονομικά οφέλη που θα είχε γι' αυτούς μια νέα κτήση. Γι' αυτό, λίγους μήνες μετά την κατάληψη του νησιού, έστειλαν στην Κύπρο τον τότε λοχαγό του Βασιλικού Μηχανικού Χόρας Χέρμπερτ Kitchener, τον μετέπειτα στρατάρχη και λόρδο του Χαρτούμ και του ανάθεσαν τη χωρομέτρηση της Κύπρου, με την ετοιμασία ενός χάρτη του νησιού, τόσο για σκοπούς διοικητικούς, όσο και προσόδων, αλλά και για στρατιωτικούς σκοπούς. Για να μπορέσει να φέρει σε πέρας την αποστολή του, έπρεπε να προβεί πρώτα στην ετοιμασία ενός δικτύου από τριγωνομετρικά σημεία τα οποία θα αποτελούσαν τη βάση της εργασίας του. Αφού συμπληρώθηκε ο τριγωνισμός της Κύπρου, ετοιμάστηκε το έτος 1882 και ο πρώτος χάρτης σε κλίμακα 1 ίντσα προς 1 μίλι (1:63360), δηλαδή 1 ίντσα στο χαρτί είναι ίση με 1 μίλι (1609 μέτρα) στη γη. Ο χάρτης δημοσιεύτηκε το 1885.

### 4.3.2 Οι Μάνδρες σε σχέση με το χάρτη του Kitchener

Στο χάρτη του Kitchener, το χωριό μας αναφέρεται επίσημα, για πρώτη φορά, ως Mandraes / Μάνδραις ενώ μέχρι τότε το όνομά του ήταν Μάνδρ'αλέξη.



Στο διπλανό χάρτη σημειώνονται και τα σπίτια του χωριού μας, που αντιστοιχούν σε ισάριθμες οικογένειες που κατοικούσαν τότε στο χωριό μας.

Τα σπίτια φαίνονται αραιοκατοικημένα, γιατί είχαν μεγάλες αυλές, στη συνέχεια όμως πρόσθεταν δωμάτια όταν πάντρευαν τα παιδιά τους, γι' αυτό η πάνω γειτονιά, όπως τη γνωρίσαμε ήταν πυκνοκατοικημένη. Τα ονόματα των οικογενειών στο χάρτη είναι από την απογραφή του 1862.

### 4.4 Οι οικογένειες που κατοικούσαν στο χωριό μας το 1862.

1. Λούκας Γιωρκή Μούζουρος ( Γερόλουκας)
2. Σάββας Γιωργή Μούζουρος (Σαουρτάς)
3. Χριστοφής Γιωρκή Μούζουρος (Ττόφιας-Μουζουρέτη)
4. Δημήτρης Μιχαήλη ( Χηράτη) (Λίτρας)



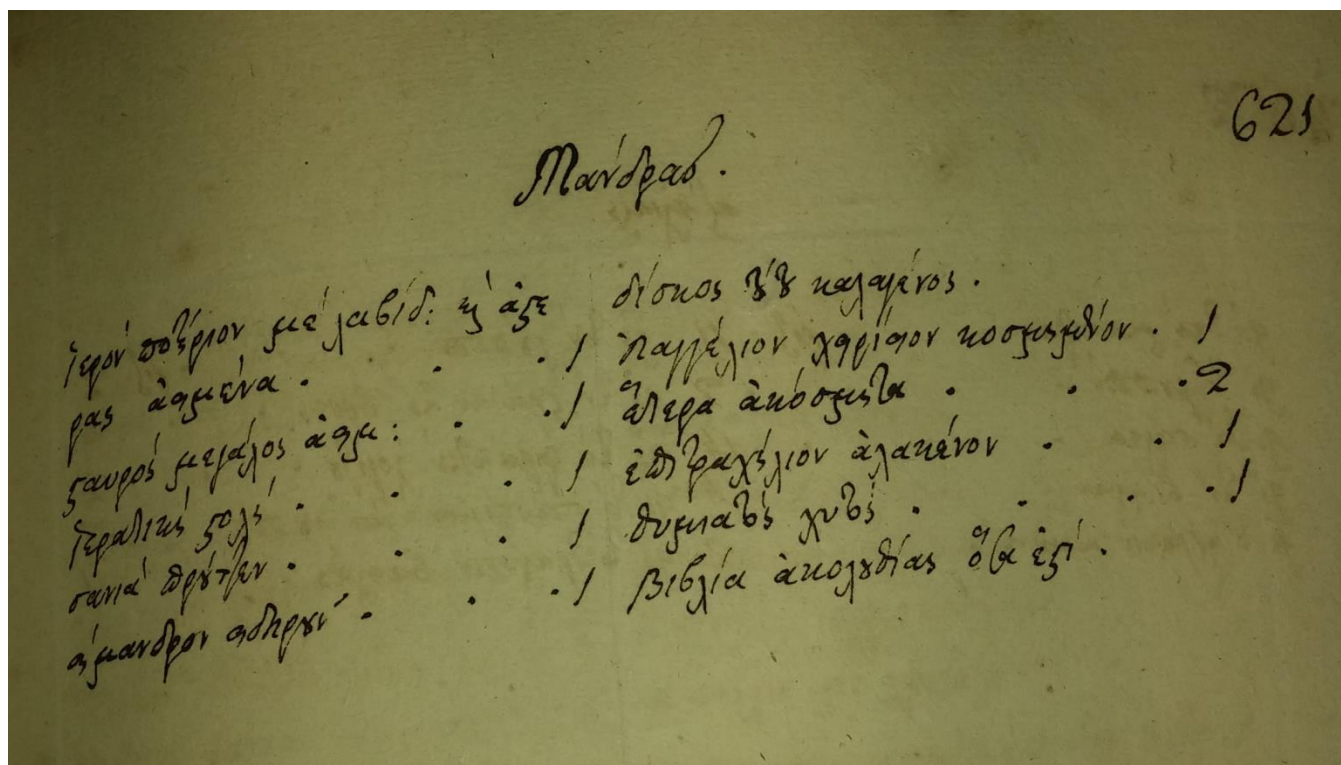
5. Νικόλας Μιχαήλη (Χηράτη) (Κκόλας)
6. Γιώργης Μιχαήλη (Χηράτη) (Κκελόκαλας)
7. Χριστοδουλής Λευθήρη
- 8) Λευτέρης Χριστοδουλή (Ττούρος)
9. Γιαννής Χριστοδουλή (Σιόουλος)
10. Σάββας Λευθήρη & Γιωρκής Σάββα (Κάλλιας)
11. Γιαννής Μιχαήλ Γεωργίου (Κουτσογιάννης)
12. Δημήτρης Μιχαήλ Γεωργίου ( Ρούσος)
13. Ηλίας Μιχαήλ Γεωργίου (Χ΄΄Λιάσης)
14. Παπαγεώργιος Γεωργίου
15. Δημήτρης Γιωρκή Λοϊζου (Κύρος)
16. Χ΄΄Πολής Τουμάζου
17. Παπαχαράλαμπος Χ΄΄Πολή (Χ΄΄ Παπάς)
18. Δημήτρης Χ΄΄Πολή (Χ΄΄Δημήτρης)
19. Γιαννής Χ΄΄Πολή (Χ΄΄Καραγιάννης)
20. Εκκλησία Παλλουριωτίσσης
21. Δημοτικό Σχολείο Μανδρών (απέναντι από το κρεοπωλείο)

Η εκκλησία στο χάρτη αρ. 20 (παράγραφος 4.3.2), βρίσκεται στα δεξιά του δρόμου που οδηγεί στο χωριό. Ο δρόμος είναι ένα καλό σημείο αναφοράς, ακίνητο και σταθερό για καθορισμό θέσεων, δεν αλλάζει συχνά.

Στο βιβλίο "Μάνδρες", ο κ. Ευθύμιος Ευθυμίου αναφέρει ότι ο παππούς του Ευθύμιος Νικόλα, όταν ήταν 15 ετών το 1893, βοηθούσε στο κτίσιμο της σημερινής εκκλησίας του χωριού μας η οποία βρίσκεται στα αριστερά του δρόμου. Άρα, η εκκλησία του Αγίου Μάμαντος κτίστηκε γύρω στα 1895, ενώ η εκκλησία που φαίνεται στο χάρτη υπήρχε πριν το 1882 και βρίσκεται



στα δεξιά του δρόμου. Στο μέγα κτηματικό κώδικα της Αρχιεπισκοπής η εκκλησία του χωριού, είναι καταχωρισμένη από το 1770, χωρίς να αναγράφεται σε ποιον Άγιο ήταν αφιερωμένη και δεν αποκλείεται να πρόκειται για την εκκλησία Παλλουριωτίσσης που θα δούμε στη συνέχεια. Στο σημείο αυτό αξίζει να αναφέρω, ότι στη σελίδα 621 του κτηματικού κώδικα της ιεράς Αρχιεπισκοπής καταγράφονται τα ιερά σκεύη της εκκλησίας, όπως φαίνονται πιο κάτω:




Στη βόρειο-δυτική πλευρά του σπιτιού του Γιώρκου Κουτσογιάννη υπήρχαν θεμέλια πολύ παλαιού άγνωστου κτίσματος. Με τα σημερινά δεδομένα, όπως φαίνεται και η θέση της εκκλησίας στο χάρτη του 1882, πιστεύεται ότι εκεί βρισκόταν η εκκλησία Παλλουριωτίσσης που αναφέρεται στη φορολογία του 1825 που θα δούμε πιο κάτω.

Η εκκλησία του Αγίου Μάμα γιορτάζει στις 2 Σεπτεμβρίου .

Οι διακεκομμένες γραμμές που φαίνονται στο χάρτη, πιο πάνω, δίπλα από τον αρ. 9, είναι το μονοπάτι που έρχεται στο χωριό από την «Αλωνιά» και φθάνει στην παλαιά βρύση (φουντάνα) του χωριού μας, κάτω από το σπίτι του Βαρνάβα Σωτηρίου, η δε διακεκομμένη γραμμή μεταξύ των αρ. 2 & 6 είναι ο δρόμος στη βόρεια άκρη του χωριού που οδηγεί στα «Λούματα».

## 4.5 Εκκλησία Παλλουριωτίσσης

Στον κατάλογο φορολογίας του 1825 κάτω από το όνομα Μανδρ'αλέξη, αναγράφεται η φορολογία της "εκκλησίας Παλλουριωτίσσης". Για να βρισκεται η εκκλησία Παλλουριωτίσσης



ως φορολογούμενη στον κατάλογο φορολογίας του χωριού μας, σίγουρα δεν αφορά την εκκλησία Παλλουριωτίσσης στη Λευκωσία, αλλά εκκλησία που βρισκόταν στην περιοχή ή την εκκλησία του χωριού μας. Ίσως η εκκλησία που σημειώνεται στον πιο πάνω χάρτη να είναι ότι απόμεινε από μοναστήρι αφιερωμένο, κατά πάσα πιθανότητα, στην Παναγία την Παλλουριώτισσα, το οποίο να καταστράφηκε κατά τη διάρκεια της Φραγκοκρατίας. Από έρευνα που έκανα,

βρήκα ότι υπάρχει και στη νεκρή ζώνη πλησίον του χωριού Ποταμιά στη Λευκωσία ερειπωμένο παλαιό εκκλησάκι αφιερωμένο στην Παναγία την Παλλουριώτισσα, (η διπλανή φωτογραφία), γεγονός που σημαίνει ότι η εκκλησία στη Λευκωσία δεν ήταν η μόνη αφιερωμένη στην Παναγία την Παλλουριώτισσα.



Σημειώστε ότι στους φορολογικούς καταλόγους 1800 και 1825 δεν καταγράφεται ιερέας στο

χωριό μας, που σημαίνει ότι για τις ανάγκες του χωριού μας ερχόταν ιερέας από διπλανό χωριό. Σύμφωνα με το βιβλίο "Άρδανα", όταν χειροτονήθηκε ιερέας ο Παπαμιχαήλ (Παπατουρτούρης), στα Άρδανα υπήρχε άλλος ιερέας και ο Παπαμιχαήλ υπηρέτησε για δέκα χρόνια στην εκκλησία Παλλουριώτισσας, χωρίς να καθορίζεται που βρίσκεται αυτή η εκκλησία.

## 4.6 Μεταγενέστερος χάρτης

Σε μεταγενέστερο χρόνο, δηλαδή μετά το 1885 και προς το τέλος του αιώνα, ετοιμάστηκε νέος πιο λεπτομερής χάρτης σε κλίμακα 1:63360 (2 ίντσες στο 1 μίλι). Στο χάρτη αυτό η εκκλησία του χωριού μας φαίνεται στα αριστερά του δρόμου, όπως είναι σήμερα. Συμπεραίνεται ότι μια νέα εκκλησία κτίστηκε μεταξύ των ετών 1890 – 1900, πράγμα που ενισχύει και τα όσα αναφέρθηκαν σε προηγούμενη παράγραφο.

### 4.6.1 Ο μεταγενέστερος χάρτης ως βάση της χωρομέτρησης

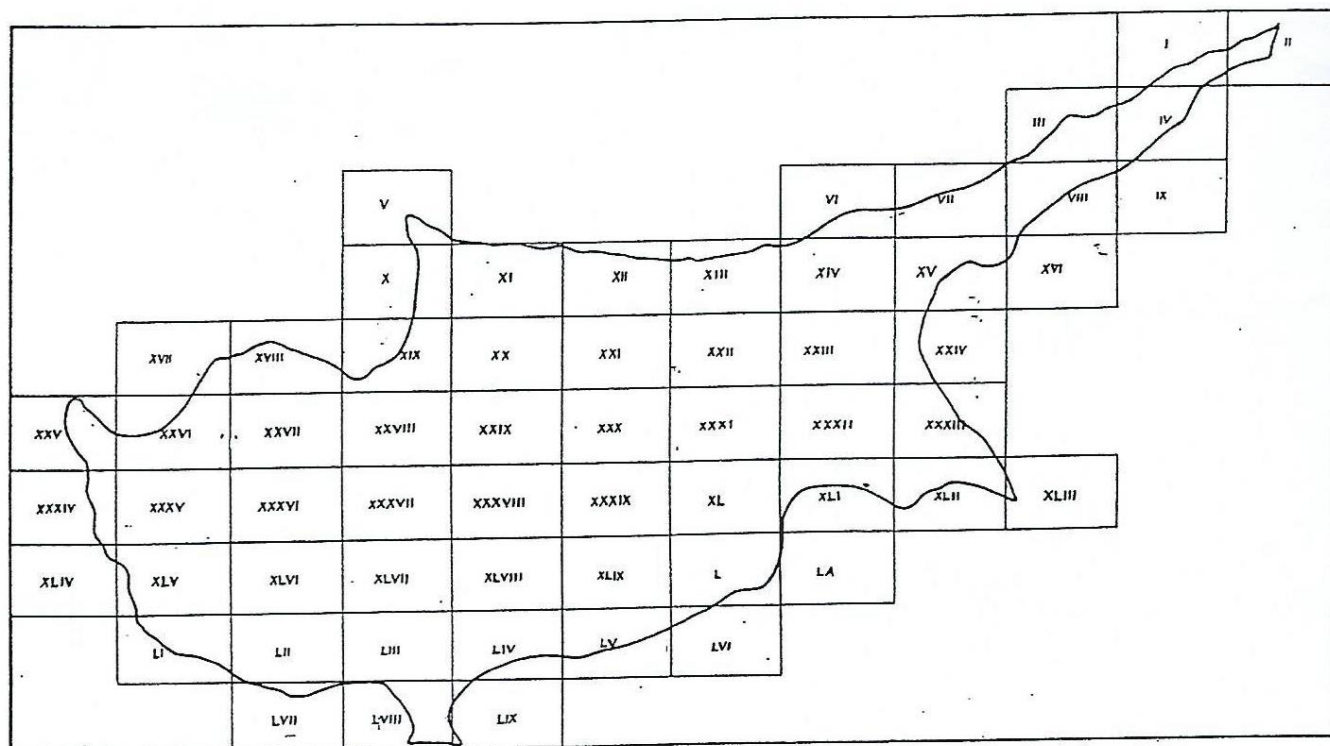
Τόσο ο χάρτης του Kitchener, όσο και ο μεταγενέστερος χάρτης, δεν έλυναν από μόνοι τους το σύστημα διακατοχής της γης. Οι χάρτες αυτοί ήταν τοπογραφικοί και δεν μπορούσαν να χρησιμοποιηθούν για σκοπούς εγγραφής της ακίνητης ιδιοκτησίας, για την οποία απαιτείτο κτηματικό / τοπογραφικό σχέδιο στο οποίο πρωτεύουσα σημασία έχουν τα σύνορα των ακινήτων. Για το λόγο αυτό, το 1907 θεσπίστηκε μια νέα νομοθεσία που προέβλεπε τη χωρομέτρηση δηλ. την ετοιμασία κτηματικού σχεδίου, την εγγραφή και την εκτίμηση όλης της ακίνητης ιδιοκτησίας του νησιού. Η τεράστια αυτή εργασία συμπληρώθηκε το 1928. Αν ληφθεί υπόψη ότι η εργασία αυτή εντατικοποιήθηκε μετά το 1909 και έχοντας υπόψη τα δεδομένα της τότε εποχής τόσο για το διαθέσιμο προσωπικό, όσο και για τα χωρομετρικά εργαλεία που χρησιμοποιήθηκαν, τότε η όλη προσπάθεια μόνο σαν άθλος μπορεί να χαρακτηριστεί. Θα πρέπει να σημειωθεί ότι ανάλογα με τα χωρομετρικά εργαλεία που χρησιμοποιήθηκαν, ετοιμάστηκαν κτηματικά σχέδια σε διάφορες κλίμακες όπως πιο κάτω:

(α). Για αγροτικές περιοχές έχουμε τις κλίμακες 1:5000 και 1:2500, και

(β). Για τις πόλεις και τις κατοικημένες περιοχές των χωριών έχουμε τις κλίμακες 1:500, 1:1000 και 1:1250.

Με βάση το μεταγενέστερο χάρτη που ετοιμάστηκε με κλίμακα 2 ίντσες προς 1 μίλι και ήταν πιο λεπτομερής από εκείνο του Kitchener, η Κύπρος διαχωρίστηκε σε 59 ίσα ορθογώνια διαστάσεων 8X12 μιλίων, τα οποία αριθμήθηκαν αρχίζοντας από στον Απόστολο Ανδρέα με το ρωμαϊκό αριθμό I που είναι το βορειότερο σημείο και μετά ακολουθώντας τη σειρά από δυτικά προς ανατολικά, με το νοτιότερο ορθογώνιο στο ακρωτήριο της Γάτας με αριθμό LIX. Τα ορθογώνια αυτά ονομάστηκαν «φύλλα». Κάθε φύλλο χωρίζεται σε 64 ίσα ορθογώνια διαστάσεων 1X1 ½ μίλι, που ονομάζονται «σχέδια» και αριθμήθηκαν και αυτά με τον ίδιο τρόπο, αλλά με αραβικούς αριθμούς. Αυτή είναι και η κλασσική διαίρεση με την οποία εκφράζεται η κλίμακα 1:5000 (π.χ. φύλλο XIV σχέδιο 15). Για να προκύψουν κτηματικά σχέδια μεγαλύτερης κλίμακας, όπως συμβαίνει π.χ. στην κλίμακα 1:2500, το κάθε σχέδιο διαχωρίζεται σε τέσσερα μέρη με την ονομασία E1, E2, W1 και W2 (π.χ. φύλλο XIV σχέδιο 15E2). Ο πίνακας που ακολουθεί δείχνει την Κύπρο διαχωρισμένη στα 59 φύλλα. Να σημειωθεί ότι με τη νέα επαναχωρομέτρηση που το Τμήμα Κτηματολογίου διεξάγει, ο τρόπος αναφοράς σε φύλλο/σχέδιο έχει διαφοροποιηθεί.

Να σημειωθεί ότι το χωριό μας χωρομετρήθηκε σε κλίμακες 1:2500 για τα εξωχώρα και 1:1250 για την τότε κατοικημένη περιοχή. Εμπίπτει εξ ολοκλήρου στο Φύλλο XIV και σε μέρος των Σχεδίων 6, 7, 8, 14, 15, 16, 22, 23, 30 και 31, τα οποία υποδιαιρούνται όπως αναφέρθηκε προηγουμένως.



#### 4.6.2 Εγγραφή και εκτίμηση της ακίνητης ιδιοκτησίας – Καθορισμός διοικητικών ορίων

Παράλληλα με τις εργασίες για τη χωρομέτρηση, γινόταν και καταγραφή του ονόματος του ιδιοκτήτη καθώς και η εκτίμηση του κάθε κτήματος ξεχωριστά. Να σημειωθεί ότι την ίδια ακριβώς περίοδο καθορίζονταν και τα σύνορα των όμορων χωριών. Για το σκοπό αυτό παρευρίσκονταν σε κοινή σύσκεψη οι Μουχτάρηδες και Αζάδες των δύο συνορευόντων χωριών, μαζί με τον εντεταλμένο υπάλληλο του Κτηματολογίου και αποφάσιζαν και κατέγραφαν με κάθε λεπτομέρεια τη συνοριακή γραμμή.

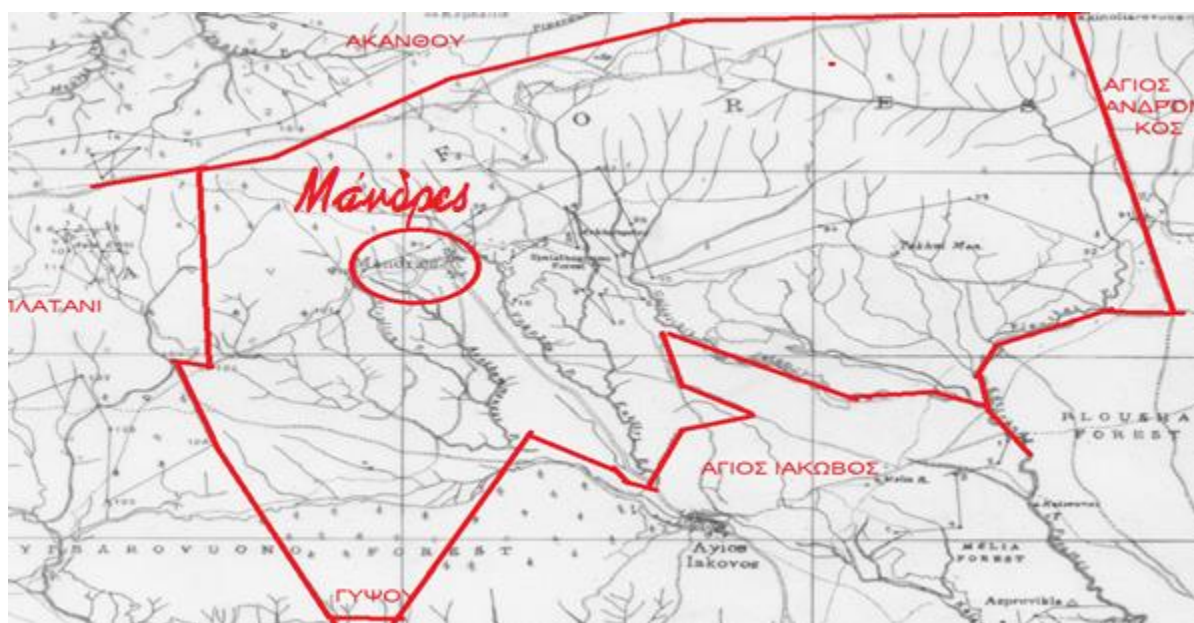
Στο χωριό μας η εργασία αυτή άρχισε το 1912 και συμπληρώθηκε το 1914. Με βάση τα καθορισθέντα σύνορα, οι Μάνδρες συνορεύουν στα βόρεια με την Ακανθού, στα ανατολικά με



τον Άγιο Ανδρόνικο, στα νότια με τον Άγιο Ιάκωβο και με ένα μικρό μέρος της Γύψου στην περιοχή του «Πιτσιβή» και στα δυτικά με το Πλατάνι.

Η περικλειόμενη συνολική έκταση ανέρχεται στις 13.843 σκάλες. Από αυτές 8.645 σκάλες αποτελούν τη δασική και χαλίτικη γη, 5.121 σκάλες την ιδιωτική γη που ανήκει σε Ελληνοκύπριους και 77 σκάλες σε Τουρκοκύπριους.

Στο σχεδιάγραμμα που ακολουθεί φαίνονται με κόκκινο χρώμα τα σύνορα του χωριού μας με τις κοινότητες που το περικλείουν.



Φωτοτυπίες των εγγράφων σύμφωνα με τα οποία καθορίστηκαν τα σύνορα του χωριού φαίνονται στο «ΠΑΡΑΡΤΗΜΑ Β΄».

Στο πρώτο και δεύτερο έγγραφο καταγράφονται λεπτομερώς τα σύνορα που συμφωνήθηκαν την 1<sup>η</sup> Οκτωβρίου 1912 μεταξύ του χωριού μας και του Αγίου Ιακώβου. Μουχτάρης την τότε

περίοδο ήταν ο Χαμπής Χ' Δημήτρη και Αζάδες ο Ευθύμιος Νικόλα, ο Ττουουλής Γιαννή και ο Γεωργής Σαββουρή.

**Στο τρίτο και τέταρτο έγγραφο** παρουσιάζεται η συμφωνία που έγινε στις 21 Φεβρουαρίου 1912 μεταξύ του χωριού μας και του Πλατανιού, η οποία επανατονίστηκε στις 30 Μαΐου 1914 με Μουχτάρη το Μιχάλη Γιαννή και Αζάδες το Νικόλαο Γ. Καραγιάννη, Χαμπή Χ' Δημήτρη και Γεωρκή Σαββουρή Μοσφίλη.

**Στο πέμπτο και έκτο έγγραφο** παρουσιάζεται η συμφωνία που έγινε την 1<sup>η</sup> Οκτωβρίου και επαναβεβαιώθηκε την 31 Μαΐου 1914 μεταξύ του χωριού μας και του Αγίου Ανδρονίκου.

Ενδεικτικά αναφέρω τα σύνορα του χωριού μας με τον Άγιο Ιάκωβο, όπως αυτά καταγράφονται στο πρώτο και δεύτερο έγγραφο, σε ελεύθερη μετάφραση από τα αγγλικά.

«Ξεκινώντας από το σημείο της Λαξιάς Πλατύβουνου του ποταμού Κατσούνα, σε ευθεία γραμμή με βορειοδυτική κατεύθυνση μέχρι τα Διπλόμουττα, από εδώ ακολουθώντας στην κορυφή της νότιας πλευράς της πλαγιάς με δυτική κατεύθυνση μέχρι το χωράφι του Χ' Παναγή Χ'Χάμπου από τις Μάνδρες και του Ευθυμίου Νικόλα από τις Μάνδρες, ακολουθώντας το διαχωρισμό του χωραφιού μέχρι τον κρημνό του Τράχωνα της Μέλιας και ακολουθώντας τον κρημνό με βορειοδυτική κατεύθυνση μέχρι το διαχωρισμό του χωραφιού του Μαχμούτ Αλή Χασσάν από τον Άγιο Ιάκωβο και του Ευθυμίου Νικόλα από τις Μάνδρες μέχρι και το δρόμο Αγίου Ιακώβου – Ακανθούς. Ακολουθώντας το δρόμο αυτό με νότια κατεύθυνση μέχρι τη διασταύρωση με το δρόμο Μανδρών – Αγίου Ανδρονίκου. Από εδώ με νοτιοανατολική κατεύθυνση δίπλα από το διαχωρισμό του χωραφιού του Γιωργή ..... από τις Μάνδρες και του Οσμάν Τιπή από τον Άγιο Ιάκωβο σε ευθεία δυτική γραμμή μέχρι τη Μούττη του Κακοτρή και από εδώ σε ευθεία γραμμή προς το δασικό κούκο αρ. 1 του Υψαρόβουνου μέχρι τη ράχη του Μισο-υφαρκού. Ακολουθώντας τη ράχη με βορειοδυτική κατεύθυνση δίπλα από το χωράφι των κληρονόμων του Μιχαήλη Χ'Παπαχαραλάμπους από τις Μάνδρες, από εδώ σε ευθεία



γραμμή μέχρι το δάσος του Υψαρόβουνου, διαχωρίζοντας το χωράφι του Οσμάν Τιπτή από τον Άγιο Ιάκωβο και του Γιαννή Γιωρκή Καραγιάννη από τις Μάνδρες».

## 4.7 Σημαντικά κτίρια του χωριού

### 4.7.1 Ο μύλος της εκκλησίας

Ο μύλος της εκκλησίας ήταν ένα μεγάλο “δίχωρο” δωμάτιο, προέκταση προς δυτικά των σπιτιών του Δημήτρη Μούζουρου. Δεν αποκλείεται ο χώρος εκεί, να ήταν η κατοικία του Χριστοφή Μούζουρου, αδελφού του Δημήτρη Μούζουρου, ο οποίος πέθανε αρχές του 1800, χωρίς απογόνους. Σε κάποιο χρονικό διάστημα στα παλιά χρόνια, όπως έλεγε ο πατέρας μου Παπαδημήτρης, τελούσαν εκεί και τη θεία λειτουργία.

Επίσης αρχικά, ο μύλος χρησιμοποιήθηκε και ως σχολείο προτού κτισθεί η μικρή αίθουσα για σχολείο στο χώρο του κρεοπωλείου του χωριού μας. Αργότερα ο χώρος αυτός μετατράπηκε σε ελιόμυλο, εξυπηρετώντας για μεγάλο χρονικό διάστημα το χωριό, στη συνέχεια όμως με τη δημιουργία άλλου πιο σύγχρονου ελιόμυλου, ο μύλος της εκκλησίας εγκαταλείφθηκε και ο χώρος ερημώθηκε.

Άτομα που προσπάθησαν να οικειοποιηθούν νόμιμα ή παράνομα περιουσία του Αγίου Μάμα από τον συγκεκριμένο χώρο, την επέστρεψαν μετά την εμφάνιση του Αγίου στον ύπνο τους. Συγκεκριμένα, κάτοικος του χωριού μας αγόρασε το χώρο του μύλου το 1952 για ιδιοκατοίκηση, τον οποίο και επέστρεψε λίγο αργότερα μετά την εμφάνιση του Αγίου στον ύπνο του.

#### 4.7.2 Εξωκλήσια

Σημαντικά κτίρια αναφοράς για το χωριό μας είναι τα εξωκλήσια. Στα ανατολικά του χωριού μας, εξωκλήσια υπήρχαν στις ακόλουθες τοποθεσίες:

Στην τοποθεσία **Αρχάγγελος**, βρίσκεται το ξωκλήσι του Αρχαγγέλου Μιχαήλ, που σημειώνεται και στον ενετικό χάρτη. Ο οικισμός Αρχαγγέλου βρισκόταν εκεί από τους πρωτοβυζαντινούς χρόνους και η εκκλησία σημειώνεται τόσο στον ενετικό χάρτη 1573 όσο και στο χάρτη του Kitchener το 1882, ως ερειπωμένη εκκλησία. Η θέση της εκκλησίας Αρχαγγέλου, στον πιο κάτω ενετικό χάρτη, ταυτίζεται πλήρως με τη γεωγραφική /τοπογραφική θέση των ερείπιων του οικισμού και του εξωκλήσιού στη θέση που βρίσκεται σήμερα..

Εδώ, θα πρέπει να αναφερθεί ότι ο συγχωριανός μας, Νικόλας Ευθυμίου, γύρω στα 1968, με δικά του έξοδα, έκτισε το ξωκλήσι του Αρχαγγέλου Μιχαήλ, στη θέση



που υπήρχαν τα ερείπια της εκκλησίας.

Στη **Γαλακτηνή**, το ξωκλήσι της Παναγίας Γαλακτοτροφούσας. Ένδειξη της ύπαρξης του φαίνεται στα τοπογραφικά σχέδια της γενικής χωρομετρίας του 1912. Φαίνεται ότι το ξωκλήσι στα μετέπειτα χρόνια, περιήλθε σε κακή, μη λειτουργήσιμη κατάσταση. Ο τότε ιερέας του χωριού μας, Παπαδημήτρης, αμέσως μετά την χειροτονία του το 1940, ανέλαβε πρωτοβουλία για την ανακαίνιση της εκκλησίας. Για την ανακαίνιση, εργάσθηκαν εθελοντικά αρκετοί συγχωριανοί μας, με πρωτεργάτη τον Γιωρκή Τσαγγάρη, πατέρα του Παπαδημήτρη, ο οποίος

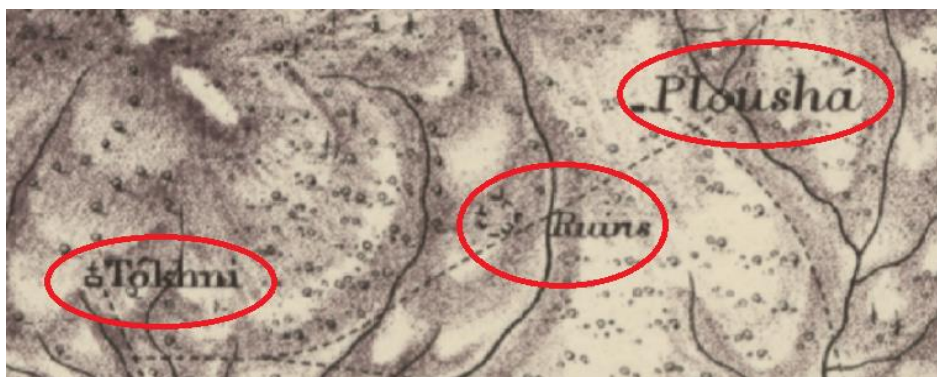
αντλούσε νερό από παρακείμενο λάκκο και ετοιμάζε τον πηλό και όλα τα σχετικά για τον κτίστη. Ο Παπαδημήτρης ανάθεσε, τότε, στις δυο κόρες του, την Ανδριανή 15 και την Ελένη 12 χρονών να μαζεύουν πέτρες από τη γύρω περιοχή, χρησιμοποιώντας ως μεταφορικό μέσο ένα γαϊδούρι, αφού τοποθέτησαν δυο σανίδια, ένα στην κάθε πλευρά, στο σαμάρι του. Μετά από αρκετές μέρες μαζεύτηκε ένας σωρός από πέτρες, τις οποίες ο Παπαδημήτρης τοποθέτησε μέσα στην εκκλησία και σχημάτισε το ιερό και την Αγία Τράπεζα, για να είναι ο χώρος πιο ψηλά από το υπόλοιπο μέρος του ναού, δημιουργώντας σκαλοπάτι. Η εκκλησία επαναλειτούργησε το 1947 και βρισκόταν σε πολύ καλή κατάσταση μέχρι το 1974. Στη φωτογραφία φαίνεται το ξωκλήσι ερειπωμένο και εγκαταλελειμμένο στη φθορά του χρόνου, όπως είναι σήμερα. Η Παναγία της Γαλακτηνής εόρταζε στις 2 Φεβρουαρίου και 8 Σεπτεμβρίου.



Δίπλα στο ξωκλήσι υπήρχε σπηλιά με σταλακτίτες σε σχήμα μαστών και με παράκληση του ιερέα στην Παναγία, έσταζε αγίασμα, το οποίο αφού τοποθετούσαν στο στήθος τους οι γυναίκες ή στα ζώα που γεννούσαν και δεν είχαν γάλα, προκαλείτο μεγάλη ροή γάλακτος (κατέβαζαν γάλα).

Η Παναγία του Τοχνιού / Δοχνιού, βυζαντινού τύπου μοναστήρι το οποίο σώζεται μέχρι σήμερα. Η εκκλησία αναφέρεται ως δημιούργημα του 14<sup>ου</sup> ή 15<sup>ου</sup> αιώνα, ενώ τα μοναστηριακά κτίρια στις τρεις πλευρές της εκκλησίας, βόρεια, νότια και δυτικά, χρονολογούνται γύρω στο 17<sup>ο</sup> ή 18<sup>ο</sup> αιώνα.

Στον Κώδικα της Ιεράς Αρχιεπισκοπής, καταγράφονται τα περιουσιακά στοιχεία ιδιοκτησίας του



Τοχνιού. Αξιοσημείωτη είναι η αναφορά στη σελίδα 1010, όπου καταγράφονται τα ελαιόδενδρα (ελιές) του μοναστηριού ως ακολούθως: «... Από το παλαιόν δοχνίν έως το χώμα της πλουσιάς και του μοναστηριού 30....». Η καταχώριση αυτή, μας αποκαλύπτει την ύπαρξη, στην περιοχή, παλαιότερου μοναστηριού με το όνομα Δοχνί, το οποίο καταστράφηκε/εγκαταλείφθηκε σε άγνωστο χρόνο και για άγνωστους σε μας λόγους. Δεν αποκλείεται το ενδεχόμενο να καταστράφηκε κατά τη διάρκεια των Αραβικών επιδρομών του 6<sup>ου</sup> μέχρι του 9<sup>ου</sup> αιώνα ή και μεταγενέστερα κατά την εποχή της Φραγκοκρατίας, με τον ανελέητο διωγμό των ορθόδοξων χριστιανών και την καταστροφή αρκετών μοναστηριών και εκκλησιών από τους Φράγκους κατακτητές (καθολικούς στο θρήσκευμα). Έτσι δικαιολογείται και η παράδοση - καταγράφεται πιο κάτω - που μεταδίδεται από στόμα σε στόμα, για το κτίσιμο του σημερινού μοναστηριού. Η αναφορά για τα ελαιόδεντρα, μας δίνει και τη θέση του παλαιού Δοχνιού, ότι δηλαδή βρισκόταν μεταξύ Πλουσιάς και Μοναστηριού, «από το παλαιόν δοχνίν έως το χώμα της πλουσιάς και του μοναστηριού». Όπως φαίνεται στο χάρτη του Kitchener, πιο πάνω, μεταξύ Τοχνιού και Πλουσιάς σημειώνονται ερείπια κτίσματος, που δεν αποκλείεται να πρόκειται για το «παλαιόν Δοχνί».

Το κτίριο της εκκλησίας του Τοχνιού συνδυάζει αρχιτεκτονική τόσο Βυζαντινής, όσο και νεότερης εποχής. Φαίνεται ότι το παλαιό Δοχνί ήταν Βυζαντινής αρχιτεκτονικής και γι' αυτό μετά την καταστροφή του, έγινε προσπάθεια να κτισθεί παρόμοιο, το πιθανότερο κατά τα χρόνια της Τουρκοκρατίας. Υλικά από το καταστραμμένο παλαιό Δοχνί φαίνεται να χρησιμοποιήθηκαν για το κτίσιμο του νέου Τοχνιού.

Για το κτίσιμο του μοναστηριού, οι κάτοικοι του χωριού μας, αλλά και πολλοί κάτοικοι των γειτονικών χωριών γνωρίζουν την ακόλουθη παράδοση:

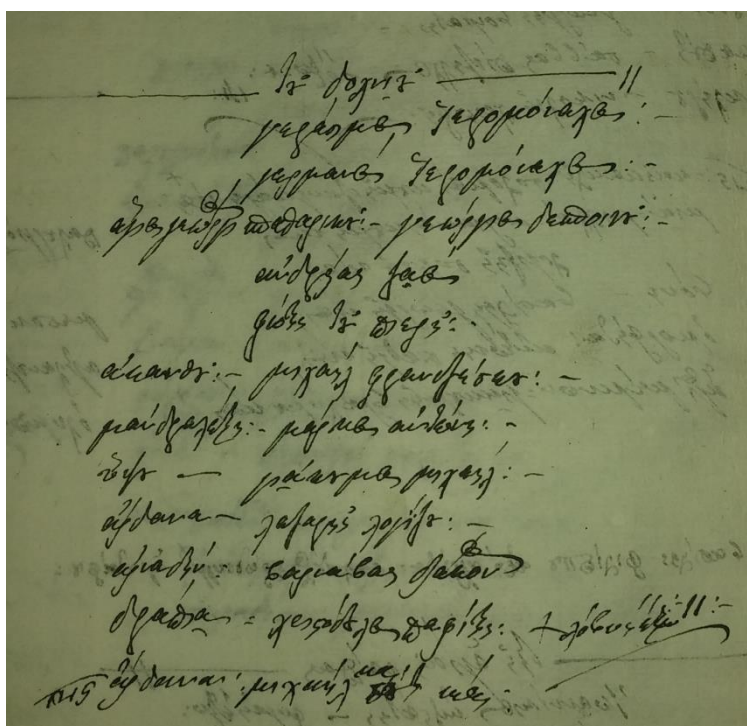




- Σε μια από τις Αραβικές επιδρομές, ένας μοναχός καταδιωκόμενος από τους Σαρακηνούς – Άραβες προσπαθώντας να αποφύγει τη σύλληψη και το βέβαιο θάνατο, σκαρφάλωσε σε ένα απόκρημνο βράχο, τον **Φονιά**, ο οποίος βρίσκεται βόρεια της θέσης των ερειπίων που φαίνονται στο χάρτη. Προσευχόμενος στην κορυφή του βράχου, παρακάλεσε την Παναγία να τον σώσει. Όταν αντιλήφθηκε την επικείμενη σύλληψη του από τους διώχτες του, άνοιξε τα χέρια του και άφησε το κορμί του να πέσει στο κενό, αντί όμως να σκοτωθεί στον γκρεμό, πέταξε και έφθασε με ασφάλεια στην απέναντι βουνοκορφή ονομαζόμενη “καλοήρι”. Οι Σαρακηνοί που προσπάθησαν να τον μιμηθούν, έπεσαν στον γκρεμό και σκοτώθηκαν. Ο μοναχός για να ευχαριστήσει την Παναγία που του έσωσε τη ζωή από βέβαιο θάνατο, έκτισε λίγο πιο κάτω από τη βουνοκορφή, “καλοήρι”, όπου υπήρχε “τρεξιμιό “νερό, εκκλησία και την αφιέρωσε στην Παναγία την Τοχνιώτισσα .

Γνωρίζουμε ότι στο σημερινό Τοχνί ( σε έγγραφο συναντούμε και τα δυο ονόματα Τοχνί και Δοχνί ) υπήρχαν εικόνες οι οποίες μεταφέρθηκαν εκεί, στα παλιά τα χρόνια, από καταστραφείσες εκκλησίες της περιοχής Πλουσιάς, Αγίου Γεωργίου Πλουσιάς, Μέλιας και Κατσούνα. Από το μοναστήρι του Τοχνιού έχουν διασωθεί τρεις εικόνες οι οποίες είχαν μεταφερθεί πριν την Τούρκικη εισβολή στην Ιερά Αρχιεπισκοπή για φύλαξη και συντήρηση. Επίσης γνωρίζουμε ότι το εικονοστάσι της Παναγίας του Τοχνιού ήταν κατασκεύασμα του 1751, καθότι κάτω από την εικόνα της Παναγίας, υπήρχε στο τέμπλος, ανάγλυφη η ακόλουθη επιγραφή :

« Μνήσθητι μου Δέσποινα και Κυρία Θεοτόκε του λαού σου Διονυσίου



Ιερομονάχου και Ηγουμενίου 1751. Χείρα Πέτρου Αναγνώστου ».

Το 1800 το μοναστήρι του Δοχνιού είχε το ακόλουθο προσωπικό :

- Γεράσιμος ιερομόναχος,
- Γερμανός ιερομόναχος,

Από Άγιο Γεώργιο Σπαθαρικού:

- Γεώργιος - Δεσποινού
- Ανδρέας Λιασή
- Φώτης Πιερή

Από Ακανθού:

- Μιχαήλ Φραντζέσκου,

Από Μανδραλέξη:

- Μάρκος Αντώνη,

Από Γύψου:

- Γιάκουμας Μιχαήλ

Από Άρδανα:

- Λαζαρή Λογίζου
- Μιχαήλ Πασκαλή

Από Αρναδί:

- Βαρνάβας Διάκου,

Από Δράπια:

- Χριστόδουλος Παφίτης



Η Δράπια ήταν οικισμός μεταξύ της Χοιροκοιτίας και Οράς της Επαρχίας Λάρνακας και το 1841 είχε έξι φορολογούμενους κατοίκους. Ο οικισμός διαλύθηκε πριν το τέλος της Οθωμανικής κατοχής.

Το Μοναστήρι του Τοχνιού διατηρούσε δυο Μετόχια. Ένα στον Άγιο Γεώργιο Σπαθαρικού και άλλο στη Γύψου με σημαντική κτηματική περιουσία στα χωριά αυτά, καθώς και στα γύρω χωριά Τρίκωμο, Σύγκραση, Λάπαθος, Σπαθαρικό κλπ., η οποία είναι καταγεγραμμένη στο Μέγα Κτηματικό Κώδικα της Αρχιεπισκοπής.

Ως τελευταίος μοναχός του Τοχνιού αναφέρεται ο ιερομόναχος Άνθιμος από το Ριζοκάρπασο ο οποίος απεβίωσε το 1857.

Η Παναγία του Τοχνιού εόρταζε δυο φορές τον χρόνο, στις 25 Μαρτίου και στις 21 Νοεμβρίου.

Στη σελίδα 1008 του κτηματικού κώδικα της ιεράς Αρχιεπισκοπής είναι καταχωρισμένα τα ιερά σκεύη του Τοχνιού.

Τὰ ἱερά Μοναστηρίου Τοχνίου.

1008

ἱερά στίγμα ἀσβε: με' ἀπόστα	καρβύνη με' σπύρον	1
δρμ 250.	ἄλλορον ἀπόστα	1
δυσμαβὸς ἀσβε: δρμ 160	περὶβόλια ἀσβε	2
ἄλλορον χρυβὸς	σταυρὸς μετὰ ἀσβε	1
καρβύματα χρυ.	ἄλλορον σάβανον	1
ἱερατικὸς ἑσπ. καυτὸς	ἄλλορον βελόνες	1
καρβύματα χρυ.	σταυρὸς χαλκίναος με' δίσκον	3
μικροτάκια χρυ.	ἄλλορον	5
σταυρὸς χρυ.	ἄλλορον ἐπιγραφίδια	2
ἀμμανδρον σιδερῶν	βιβλία ἀποστολῶν δε' ἐστ.	1



Επίσης καταγραμμένες εκκλησίες υπήρχαν και νότια του χωριού στο Λιωτό κοντά στο μισογουψάρι, ο Άγιος Ανδρόνικος, σε χωράφι του Αδάμου Χ΄΄Παναγή, στα βόρεια του χωριού μας, ο Άη-Δκιόφιλος ( Άγιος Θεόφιλος), στα δυτικά στους κορυπάδες η Αγία Παρασκευή και η Αγία Ειρήνη κοντά στο νερό του Παπαδημήτρη. Επίσης ερείπια εκκλησιών υπήρχαν στη Μέλια και στη Πλουσιά, η Αγία Μαρίνα, ο Άγιος Γεώργιος, ο Άγιος Σάββας και στο ύψωμα βορειοδυτικά πλησίον του τούρκικου χωριού Άγιος Ιάκωβος, η εκκλησία Αγίου Ιακώβου.

## ΤΟ ΜΟΝΑΣΤΗΡΙ ΤΗΣ ΠΑΝΑΓΙΑΣ ΤΟΥ ΤΟΧΝΙΟΥ



*Φωτογραφία από Γιάννη Κυπρί.*



### 4.7.3 Δημοτικό σχολείο

Ως πρώτο δημοτικό σχολείο του χωριού, όπως αναφέρθηκε, χρησιμοποιούνταν ο μύλος της εκκλησίας και αργότερα μέχρι το 1900 ένα μικρό δωμάτιο που βρισκόταν βόρεια της εκκλησίας μας, σε χώρο πλησίον του κρεοπωλείου του χωριού, απέναντι από το σπίτι του Ανδρέα Κουτσογιάννη και το καφενείο του Παναγιώτη Χριστοδούλου, όπως φαίνεται σε παλιό χάρτη του χωριού. Σύμφωνα με γραπτές μαρτυρίες στο χωριό μας λειτουργούσε δημοτικό σχολείο πριν το 1896.



Μετά το κτίσιμο της εκκλησίας του Αγίου Μάμα, 1895, στο χώρο που βρίσκεται σήμερα, κτίστηκε και νέο δημοτικό σχολείο νότια της εκκλησίας όπως φαίνεται και στο χάρτη, που λειτούργησε για εξήντα και πλέον χρόνια, μέχρι το 1963, από το οποίο αποφοίτησαν πολλές γενεές παιδιών. Επειδή όμως δεν αρκούσε για τις αυξανόμενες ανάγκες του χωριού, όταν κοινοτάρχης ήταν ο Γεώργιος Παπαδημητρίου, σε συνεργασία με κυβερνητικές υπηρεσίες, το 1961 προώθησε την ανέγερση σύγχρονου για την εποχή εκείνη καινούργιου δημοτικού σχολείου στην είσοδο του χωριού, το οποίο και λειτούργησε μέχρι το 1974, χρονιά που το χωριό καταλείφθηκε από τους Τούρκους εισβολείς και οι κάτοικοι του εκδιώχθηκαν.

## ΚΕΦΑΛΑΙΟ ΠΕΜΠΤΟ

### 5.1 Σημαντικά γεγονότα από τη δράση των Μανδριτών κατά τον απελευθερωτικό αγώνα της Ε.Ο.Κ.Α.

#### 5.1.1 Ο σημαϊοστολισμός του χωριού τις Κυριακές και Εθνικές εορτές

Την ευθύνη του ελέγχου ανάρτησης ελληνικών σημαίων τις Κυριακές και Εθνικές εορτές, σε κάθε σπίτι, κατά τη διάρκεια του αγώνα της ΕΟΚΑ, την είχε η ομάδα των Ακριτόπουλλων.

Το Φεβρουάριο του 1958 ο υποφαινόμενος Κυριάκος Παπαδημητρίου, ήμουν μαθητής της έκτης τάξης του δημοτικού σχολείου Μανδρών. Μετά από προφορικό μήνυμα που πήρα από την συμμαθήτριά μου Ευθυμούλα Πολυβίου (Πολή), είχα μια νυκτερινή μυστική συνάντηση με τον δάσκαλο Χριστόδουλο Κουτσογιάννη, στο σπίτι του, (δεν ήμουν μαθητής του, δάσκαλος μου ήταν ο Μιχάλης Συμεωνίδης), ο οποίος αφού μου εξήγησε το σκοπό της συνάντησής μας, μου ανάθεσε την αρχηγία των Ακριτόπουλων της Οργάνωσης του χωριού μας και μου έδωσε οδηγίες για σχηματισμό τετραμελούς ομάδας.

Από την επόμενη μέρα επέλεξα ως μέλη της ομάδας τον Σωτήρη Χαραλάμπους (ως υπαρχηγό), τον Κύπρο Κυπριανού και τον Παναγιώτη Κώστα Κασικίδη, (μέλη) τους οποίους αφού ενημέρωσα για το σκοπό της ομάδας, αποδέχθηκαν με χαρά τη συμμετοχή τους σε δραστηριότητες της οργάνωσης και στη συνέχεια ενημέρωσα τον υπεύθυνο μου για τα ονόματα των μελών της ομάδας.

Έτσι κάθε Κυριακή, μετά το μάθημα του κατηχητικού στο δημοτικό σχολείο δίπλα από την εκκλησία, η ομάδα γύριζε όλο το χωριό και συμβούλευε τους κατοίκους να αναρτούν τις ελληνικές σημαίες στα σπίτια τους. Αξίζει να αναφέρω ότι όλα τα παιδιά του χωριού λάμβαναν μέρος και συμμετείχαν στις διάφορες εκδηλώσεις που διοργάνωνε η ομάδα, κατόπιν φυσικά

οδηγιών του υπευθύνου μας. Με την πάροδο του χρόνου όλοι οι κάτοικοι του χωριού ανταποκρίνονταν θετικά και αναρτούσαν στα σπίτια τους τις ελληνικές σημαίες χωρίς να είναι αναγκαίος ο έλεγχος. Επίσης σε αρκετές περιπτώσεις ο υπεύθυνος της αντάρτικης ομάδας στο χωριό μας, Σταύρος Ζάκος από το Τρίκωμο, το κρησφύγετο της οποίας βρισκόταν στη διπλανή φρακτή του σπιτιού μας, μου έγραφε ομιλίες με εθνικό περιεχόμενο τις οποίες διάβαζα στα εθνικά μνημόσυνα.

### 5.1.2 Η σύλληψη της Ελένης Παπαδημητρίου - Κουτσογιάννη από τους Άγγλους

Μια Κυριακή του Οκτωβρίου του 1958, ενώ ετοιμαζόταν ο πατέρας μου Παπαδημήτρης για να μεταβεί στην εκκλησία για τη Θεία λειτουργία στις 06.00 η ώρα, η αδελφή μου Ελένη τοποθέτησε την ελληνική σημαία στην καθορισμένη θέση στο ανώγειο του σπιτιού μας. Πρόσεξε όμως, ότι στο ύψωμα πάνω από τα σπίτια του χωριού, στην Αλωνιά, υπήρχαν Άγγλοι στρατιώτες. Σε μερικά λεπτά αρκετοί στρατιώτες "εισέβαλαν" στην αυλή μας και κατευθύνθηκαν προς την σημαία με σκοπό να την αφαιρέσουν. Τόσο η Ελένη όσο και η μητέρα μου Πολυξένη, μαζί με την αδελφή μου Σωτήρα, εμπόδισαν τους στρατιώτες για να ανεβούν την εξωτερική πετρόκτιστη σκάλα που οδηγούσε στο ανώγειο, όπου κυμάτιζε η σημαία. Οι Άγγλοι αντέδρασαν με βίαιο τρόπο και κτυπώντας τες βάνουσα με τα κοντάκια των όπλων, τες οδήγησαν στο ισόγειο του σπιτιού μας και έκλεισαν την πόρτα.

Ενώ οι στρατιώτες προσπαθούσαν να κατεβάσουν τη σημαία, η Ελένη βγήκε από το ισόγειο στην αυλή, πήρε ένα σιδερένιο δικράνι (σιεροχάλι) και το έστρεψε προς τον στρατιώτη εμποδίζοντας τον να πάρει τη σημαία. Αμέσως συνελήφθη από τους στρατιώτες και μεταφέρθηκε σε στρατιωτικό λάντροβερ. Κάθισε στο πίσω μέρος του οχήματος κρατώντας και το δικράνι στο χέρι, ενώ μία Αγγλίδα αξιωματικός κάθισε δίπλα της. Αφού οδήγησαν το λάντροβερ σε διάφορους δρόμους του χωριού στάθμευσαν έξω από το σπίτι του Χαμπή Γιωρκή (Γονιού). Κατά τη διάρκεια της κράτησης της εκεί, η μικρή τότε Μαρία Χαμπή Γονιού την προμήθευε με πόσιμο νερό.

Εν τω μεταξύ, ο στρατός είχε θέσει το χωριό “κέρφιου” και όλοι οι άνδρες άνω των 12 χρονών κλήθηκαν με τηλεβόα και συγκεντρώθηκαν στην αυλή του δημοτικού σχολείου δίπλα στην εκκλησία, όπου παρέμειναν εκεί ανακρινόμενοι μέχρι τις τρεις το απόγευμα που έληξε η κράτηση και ο περιορισμός τους. Με την αποχώρηση των Άγγλων στρατιωτών από το χωριό μας, η Ελένη αφέθηκε ελεύθερη, κρατώντας και το δικράνι χωρίς να το αποχωρισθεί ούτε λεπτό.

### 5.1.3 Τι προηγήθηκε της μεγάλης πυρκαγιάς του δάσους στο χωριό μας, τον Αύγουστο του 1956.

Ο αγώνας της Ε.Ο.Κ.Α. ολοένα και φούντωνε. Καθημερινά τα Αγγλικά στρατεύματα δέχονταν επιθέσεις αγωνιστών. Με τα πολυήμερα <κέρφιου> προσπαθούσαν να κάψουν το ηθικό και την αγωνιστικότητα του Κυπριακού λαού. Οι Άγγλοι πίστευαν, πως μέσα στο δάσος που εφάπτεται της βόρειας πλευράς του χωριού μας, κρύβονταν αντάρτες και ότι χωριανοί μας τους τροφοδοτούσαν. Έτσι το αθώο και ανυπεράσπιστο πανέμορφο δάσος μας μπήκε στο μάτι των κατακτητών.

Ήταν Κυριακή, 6 Αυγούστου 1956. Στο χωριό μας η μέρα κυλά ομαλά. Στο διπλανό χωριό την Ακανθού, γιόρταζε ο ΧρυσοΣώτηρος, ημέρα γιορτινή και χαρμόσυνη. Έτσι και το χωριό μας είχε κάπως αυξημένη κίνηση, από προσκυνητές καθ’ οδόν, προς την Ακανθού.

Τα παιδιά της πάνω γειτονιάς, λίγο πριν στο μεσημέρι, μαζεμένα στη βόρεια άκρη του χωριού, στο δρόμο που οδηγεί στο “τουμπάρι του λάκκου”, αμέριμνα έπαιζαν διάφορα παιχνίδια της εποχής.

Ξαφνικά, ένας γεροδεμένος άγνωστος άνδρας, ερχόμενος πεζός, προς το χωριό, μας πλησιάζει και ρωτά, αν κάποιος παιδί ήξερε να του δείξει το σπίτι του ιερέα του χωριού και

παρόλο που ήμουν εκεί δεν απάντησα. Ένα άλλο παιδί προθυμοποιήθηκε και έδειξε το σπίτι μας που ήταν εκεί κοντά.

Ο επισκέπτης, μετά από τυπική χειραψία με τον πατέρα μου Παπαδημήτρη, ζήτησε να μιλήσει ιδιαίτερω μαζί του, έτσι ο πατέρας μου τον οδήγησε σε κάποιο δωμάτιο του σπιτιού για να κουβεντιάσουν μόνοι τους. Τότε, το 1956, η οικογένεια μου διέμενε στο σπίτι που το 1974 ήταν η κατοικία του αδελφού μου Γιώρκου (Κοκή).

Επειδή η παρουσία και η όλη συμπεριφορά του άγνωστου επισκέπτη, μας φάνηκε πολύ ύποπτη, ο αδελφός μου Γιώρκος ενημέρωσε, τον Πασχάλη Μ. Μοσφίλη και τον Γεώργιο Παφίτη, δυο φίλους και μέλη της οργάνωσης, για την απρόσμενη επίσκεψη, οι οποίοι ήλθαν και αυτοί στο σπίτι μας για καλύτερη ασφάλεια.

Μόλις ο άγνωστος τους είδε στην αυλή από το παράθυρο του δωματίου, ανησύχησε και ρώτησε ποιοι ήταν και ο πατέρας μου τον καθησύχασε λέγοντας του πως ο ένας ήταν ο γιός του και οι άλλοι δυο αδελφότεκνοι του.

Μετά από αρκετή ώρα συνομιλίας, ο επισκέπτης έφυγε και πήγε στο καφενείο του χωριού. Στη συνέχεια πεζός, κατευθύνθηκε προς την έξοδο του χωριού, όπου σε μικρή απόσταση από το χωριό τον παρέλαβε στρατιωτικό λάντροβερ των Άγγλων.

Μόλις ο επισκέπτης έφυγε από το σπίτι μας, ο πατέρας μου, ενημέρωσε τον Πασχαλή και τον Παφίτη για όλα τα διαμειφθέντα .

Ο άγνωστος οπλοφορούσε και το περίστροφο του το έβαλε πάνω σε καρέκλα δίπλα του για μπορεί να το χρησιμοποιήσει εύκολα σε περίπτωση που εμφανισθούν Άγγλοι στρατιώτες, όπως είπε στον πατέρα μου. Κάθισε απέναντι από την είσοδο του δωματίου και πίσω του είχε τον τοίχο για ασφάλεια. Ισχυρίστηκε πως ήταν ανάρτης της Ε.Ο.Κ.Α. και ότι διέμενε μαζί με άλλους τρεις ανάρτες σε κρησφύγετο, μέσα στο δάσος έξω από το χωριό μας.

«Ως ιερέας που είσαι», είπε στον πατέρα μου , «σίγουρα είσαι μέλος της Ε.Ο.Κ.Α γι' αυτό ήλθα σε σένα για να μας βοηθήσεις». Ζητούσε **α)** να έλθει σε επαφή με άλλους αντάρτες /κρησφύγετα της περιοχής για να αποφευχθεί τάχατες τυχαία σύγκρουση μεταξύ των αντάρτικων ομάδων και για να έχουν στενή συνεργασία και **β)** χρήματα για ενίσχυση της αντάρτικης ομάδας του, τόσο από τον πατέρα μου, όσο και από την εκκλησία.

Ο πατέρας μου, μνημένος όμως στην οργάνωση, αντιλήφθηκε αμέσως ότι επρόκειτο για βαλτό άτομο συνεργάτη των Άγγλων και του ανέφερε πως δεν είχε σχέση με την ΕΟΚΑ, για να γνωρίζει αντάρτες ή κρησφύγετα, αλλά ούτε και λεφτά να του δώσει, καθότι είχε εφτά παιδιά και δυο γέροντες γονείς, δηλ. 11 άτομα για να "ταϊσει" και δεν του περίσσευαν, η δε εκκλησία του χωριού μας ήταν πολύ πτωχή και ούτε τη μικρή συνεισφορά για τη μισθοδοσία του κλήρου είχε, για να αποστείλει στην Αρχιεπισκοπή.

Αφού προσπάθησε αρκετή ώρα να πείσει τον Παπαδημήτρη για την ιδιότητα του και να αποσπάσει κάποια πληροφορία για κρησφύγετα ή και αντάρτες της Ε.Ο.Κ.Α. δεν τα κατάφερε και φανερά απογοητευμένος, έφυγε από το σπίτι μας, πηγαίνοντας προς το κέντρο του χωριού όπου ήταν τα καφενεία και από εκεί αναχώρησε όπως αναφέρθηκε πιο πάνω..

Μετά την ανταλλαγή απόψεων του πατέρα μου και των δυο φίλων, ενημερώθηκε η ηγεσία της οργάνωσης στο χωριό και αποφασίστηκε, το συμβάν να αναφερθεί στην αντάρτικη ομάδα που βρισκόταν στην Ακανθού για ενημέρωση και οδηγίες. Ελλείπει μεταφορικού μέσου, τη μεταφορά του μηνύματος στην Ακανθού ανέλαβε ο Γεώργιος Χρυσοστόμου (Σφηκούϊ), γαμπρός του Παπαδημήτρη. Ξεκίνησε λοιπόν, πεζός και τρέχοντας, χρησιμοποιώντας ένα στενό μονοπάτι μέσα στο πυκνό δάσος, ανέβηκε στην κορυφογραμμή του "ζυού" και από εκεί κατέβηκε, μέσα από το δάσος, στην Ακανθού, καλύπτοντας την απόσταση Μάνδρες – Ακανθούς, με επιστροφή, αρκετά μεγάλη απόσταση, σε μία ώρα. Μέχρι την επιστροφή του στο χωριό, ο άγνωστος εγκατέλειψε το χωριό μας.

Επειδή με τα πολυήμερα < κέρφιου > οι Άγγλοι δεν κατάφεραν να εντοπίσουν αντάρτες ή κρησφύγετα στην περιοχή μας και πάντοτε οι έρευνες τους δεν είχαν αποτέλεσμα, σοφίστηκαν τη μέθοδο αυτή στέλνοντας τον προδότη συνεργάτη τους, ο οποίος προφασιζόμενος τον αντάρτη, προσπάθησε να αποσπάσει πληροφορίες, για τον εντοπισμό κρησφύγετων και ανταρτών, χωρίς βέβαια και πάλι να επιτύχουν το σκοπό τους.

Αφού το επιχείρημα τους δεν έφερε καρπούς, η επιλογή τους πλέον ήταν η καταστροφή του δάσους. Έτσι την επόμενη μέρα άρχισε πυρκαγιά / καψάλι από τη “μαζερή” της Ακανθούς, στη βόρεια πλευρά της οροσειράς και σε σύντομο χρονικό διάστημα πέρασε η πυρκαγιά στην νότια κοντά στο τ/κ χωριό Πλατάνι με κατεύθυνση προς ανατολάς, που βρισκόταν το χωριό μας, κατακαίοντας το πυκνό και πανέμορφο πευκόφυτο δάσος φθάνοντας μέχρι τις αυλές των σπιτιών του χωριού μας.

Κατά τη διάρκεια της πυρκαγιάς στρατιωτικό ελικόπτερο των Άγγλων υπερίπτατο του δάσους και με εμπρηστικά βοηθούσε στην εξάπλωση της. Προσωπικά βρήκα τέτοια εμπρηστικά τα οποία έπεσαν σε χώρο αραιής βλάστησης και έσβησαν.

Μετά από δυο - τρεις μέρες ο < προδότης > παρουσιάστηκε σε άλλο χωριό για να συνεχίσει το προδοτικό του έργο, πλην όμως, η δράση του τερματίστηκε εκεί από την οργάνωση.

Θυμάμαι πολύ καλά εκείνη την εφιαλτική νύχτα της πυρκαγιάς. Όλοι οι άνδρες του χωριού, ασχολούνταν με την κατάσβεση της. Στο χωριό υπήρχαν μόνο γέροντες, γυναίκες και παιδιά και όταν η φωτιά πλησίασε στο χωριό, οι περισσότεροι μεταφέρθηκαν στο διπλανό χωριό για μεγαλύτερη ασφάλεια. Εγώ μαζί με άλλα μου αδέρφια πήραμε τα ζώα μας, βόδια, κασίκες κλπ. και τα οδηγήσαμε στην νότια πλευρά του χωριού, όπου υπήρχε περισσότερη ασφάλεια και παραμείναμε εκεί μέχρι τις πρωινές ώρες που δεν υπήρχε πλέον κίνδυνος.

Αρκετοί χωριανοί θέλησαν να μετακινηθούν με λεωφορείο στο διπλανό τουρκοχώρι, τον Άγιο Ιάκωβο. Όταν επιβιβάζονταν στο λεωφορείο, Ελληνοκύπριος αστυνομικός που βρισκόταν εκείνο το βράδυ μαζί με άλλους κυβερνητικούς υπαλλήλους στο χωριό, πλησίασε τον πατέρα

μου και του είπε: < Δάσκαλε, μη φύγετε όλοι από το χωριό σας, θα κρούσουν τα σπίτια σας, γεμίστε ακόμη και τα πιάτα σας νερό για να σβήνετε την φωτιά στις αυλές των σπιτιών σας και όπου αλλού εκδηλωθεί μέσα στο χωριό >.

Η συμβουλή του αποδείχθηκε εκ των υστέρων σωτήρια. Τόσο η οικογένεια μου, όσο και μερικές άλλες οικογένειες παρέμειναν στο χωριό. Στις αυλές των περισσοτέρων σπιτιών υπήρχαν στοίβες τα ξύλα και κάτσαρα (κλαδιά δένδρων) για τις καθημερινές ανάγκες, άναμμα φούρνων, μαγείρεμα στις νησικίες κλπ. Πράγματι σε δυο – τρεις περιπτώσεις χρειάστηκε και σβήστηκαν φωτιές σε αυλές σπιτιών προτού επεκταθούν .

Την επόμενη μέρα στη θέση του καταπράσινου και πευκόφυτου δάσους έβλεπε κανείς παντού μαυρίλα και καπνούς να βγαίνουν από μεμονωμένες εστίες φωτιάς.

Το χωριό μας, με τη βοήθεια του Θεού, σώθηκε από τη φωτιά, αλλά δεν τα κατάφερε να σωθεί από τη θηριωδία των Τούρκων εισβολέων 18 χρόνια αργότερα, που όχι μόνο εξεδίωξαν τους κάτοικους, αλλά χάλασαν και κατέστρεψαν μεγάλο μέρος του χωριού μας.

#### 5.1.4 Καταστροφή Αγγλικής Κυβερνητικής Περιουσίας

Ήταν άνοιξη του 1957. Η Ε.Ο.Κ.Α (Εθνική Οργάνωση Κυπρίων Αγωνιστών) βρισκόταν σε πλήρη δράση. Είχαν ήδη παρέλθει δύο χρόνια από την έναρξη του απελευθερωτικού αγώνα. Για επίτευξη των στόχων της Οργάνωσης, σε κάθε Ελληνοκυπριακό χωριό είχαν δημιουργηθεί διάφορες Ομάδες, η κάθε μια με τη δική της αρμοδιότητα, κάτω από τις οδηγίες του Υπεύθυνου του κάθε χωριού, ο οποίος λάμβανε διαταγές από τον Περιφερειακό Τομεάρχη.

Μια από τις ομάδες ήταν και η περίφημη Ομάδα Κρούσεως που αναλάμβανε τις δύσκολες αποστολές, μεταξύ των οποίων ενέδρες κατά των Άγγλων, τοποθέτηση βομβών, ανατίναξη κυβερνητικών κτιρίων και γενικά την καταστροφή κάθε περιουσίας που ανήκε στην αποικιοκρατική κυβέρνηση. Την Ομάδα Κρούσεως της Ε.Ο.Κ.Α, του χωριού μας



αποτελούσαν από την αρχή του αγώνα, ο Πολύβιος Ευθυμίου, ο Πασχάλης και ο Σάββας Μοσφίλης, ο Προκόπης Χρυσστόμου, ο Γεώργιος Χρυσστόμου, ο Ανδρέας Στυλιανού και ο Γεώργιος Παφίτης (Παρούτης).

Κυβερνητική περιουσία στην εδαφική περιφέρεια του χωριού μας ήταν τότε, ο Δασικός Σταθμός Λουμάτων, η Γεωργική Έπαυλη στην Πλουσιά και ένας κυβερνητικός εκσκαφέας (τρακτέρ).

Όταν η Ομάδα Κρούσεως του χωριού μας πήρε οδηγίες από την Οργάνωση Ε.Ο.ΚΑ. «να κτυπήσει τα κυβερνητικά κτίρια και άλλη κυβερνητική περιουσία που βρισκόταν στην περιοχή του χωριού», επιλέγηκε ως πρώτος στόχος ο εκσκαφέας που βρισκόταν πλησίον της έπαυλης Πλουσιάς και αποτελούσε Αγγλική Κυβερνητική περιουσία. Χρησιμοποιώντας βόμβες επιτόπιου κατασκευής, η Ομάδα μετέβηκε στην περιοχή και γύρω στις οκτώ το βράδυ, ανατίναξε το τρακτέρ με αποτέλεσμα τούτο να καταστραφεί ολοσχερώς.

Οι βόμβες μεταφέρθηκαν στο χωριό από το Τρίκωμο, μέσω των αγρών, Πλουσιάς – Μέλιας από τον Ανδρέα Στυλιανού και τον Γεώργιο Κουδέλα και παραδόθηκαν στην περιοχή του Σπαλαθόβουνου, λίγο έξω από το χωριό μας, στους Πασχάλη Μοσφίλη, Σάββα Μοσφίλη και Μιχαήλ Κουτσόφτα (Παρπέρη), οι οποίοι και διευθέτησαν την απόκρυψη τους, μέχρι την ημέρα της χρησιμοποίησής τους.

Δεύτερος στόχος στην ίδια περιοχή επιλέγηκε η Γεωργική Έπαυλη στην Πλουσιά. Ήταν απόγευμα του Μεγάλου Σαββάτου όταν και πάλι η ίδια ομάδα μετέβηκε στην περιοχή. Την Έπαυλη φρουρούσαν Τουρκοκύπριοι, γι' αυτό κάθε κίνηση έπρεπε να γινόταν με μεγάλη προσοχή. Όταν η ομάδα μετέβη στην περιοχή, εκείνη την ώρα οι Τούρκοι φρουροί δεν βρίσκονταν στη θέση τους, γι' αυτό ο Ανδρέας Στυλιανού παρέμεινε στην είσοδο της έπαυλης για να εμποδίσει οποιαδήποτε εμφάνιση ή και οποιαδήποτε απόπειρα εισόδου στην έπαυλη.

Πράγματι σε λίγο εμφανίστηκε ένας τουρκοκύπριος φρουρός, τον οποίο ο Ανδρέας παρεμπόδισε και έδιωξε από την περιοχή, μια και οι άλλοι συναγωνιστές του δεν είχαν ακόμη ολοκληρώσει την τοποθέτηση των βομβών στα υποστατικά της έπαυλης.

Αφού τοποθετήθηκαν οι βόμβες, η Ομάδα άναψε το βραδύκαυστο φυτίλι και εγκατέλειψε εσπευσμένα την περιοχή. Οι εκρήξεις δόνησαν τη γύρω περιοχή και όσοι γνώριζαν το γεγονός στο χωριό, είδαν και τη λάμψη.

Η όλη επιχείρηση στέφθηκε με απόλυτη επιτυχία και η κυβερνητική περιουσία καταστράφηκε ολοσχερώς.

#### **5.1.5 Ανατίναξη Κυβερνητικής Κατοικίας στα "Λούματα "**

Αύγουστος του 1957. Ο αγώνας της Ε.Ο.Κ.Α. συνεχίζεται με αμείωτο ρυθμό και οι επιθέσεις εναντίον των Άγγλων κατακτητών είναι καθημερινές.

Η ομάδα κρούσεως της οργάνωσης στο χωριό μας, πήρε οδηγίες να δράσει και πάλι εναντίον των Άγγλων κατακτητών.

Στα "Λούματα", σε μια εξαιρετική από κάθε άποψη τοποθεσία και μέσα στο καταπράσινο δάσος από πεύκα, κυπαρίσσια και αντρουκλιές, που ευτυχώς έμειναν ανέπαφα από τη μεγάλη πυρκαγιά του προηγούμενου χρόνου (Αύγουστος 1956), για την οποία έχουμε ήδη αναφερθεί πιο πάνω και σε απόσταση τρία χιλιόμετρα περίπου βόρεια του χωριού μας, υπήρχε κυβερνητική κατοικία, στην οποία διέμενε με την οικογένεια του ο εκάστοτε δασοφύλακας που υπηρετούσε στην περιοχή του χωριού μας .

Εκείνη την περίοδο, στο χωριό μας υπηρετούσε ο δασοφύλακας Γιάννης, καταγόμενος από τον Άγιο Αμβρόσιο Κερύνειας και λόγω του ότι ήταν ανύπαντρος, νοίκιαζε σπίτι και έμενε στο χωριό μας, έτσι δεν υπήρχε πρόβλημα για την ανατίναξη του κτιρίου/κατοικίας, καθότι το

ενδεχόμενο πρόκλησης σωματικής βλάβης ή καταστροφής προσωπικής περιουσίας του δασοφύλακα ή άλλου προσώπου, ήταν ανύπαρκτο.

Τις βόμβες μετέφεραν στο χωριό μας από το Τρίκωμο, ο Γεώργιος Κουδέλλα και ο Ανδρέας Στυλλή, τις οποίες παρέλαβαν από το σύνδεσμο μέσα στους αγρούς βόρεια του Τρικώμου και από εκεί και πάλι μέσω των αγρών στο χωριό μας, για να αποφύγουν δημόσιο δρόμο και τυχόν έλεγχο Άγγλων στρατιωτών.

Ως γνωστό η κατοχή εκρηκτικών υλών κατά τη διάρκεια του αγώνα της Ε.Ο.Κ.Α τιμωρείτο, σε περίπτωση καταδίκης με θάνατο.

Στο χωριό, οι βόμβες παραδόθηκαν στον Πολή Ευθυμίου, υπεύθυνο της οργάνωσης στο χωριό. Από εκεί, η Ελεγκού Πολή Ευθυμίου και η Άννα Παπαδημήτρη - Ανδρέα Στυλλή, τις μετέφεραν στο σπίτι του Νικόλα Κυριάκου, όπου κρύβονταν αντάρτες.

Αφού σχεδιάστηκε με κάθε λεπτομέρεια η επιχείρηση, ορίστηκε ημέρα και ώρα ανάληψης δράσης. Πέντε βόμβες αρκετά μεγάλες επιτόπιας κατασκευής τοποθετήθηκαν μέσα σε δυο καλάθια, τρεις στο ένα και δυο στο άλλο και από εκεί οι αδελφές Σωτήρα και Ελένη Παπαδημήτρη τις μετέφεραν βόρεια του χωριού και τις έκρυσαν σε μελιθσιώνα, ιδιοκτησία του Γιώρκου Τσαγγάρη.

Αργότερα την ίδια ημέρα το βράδυ, η ομάδα κρούσεως, η οποία αυτή τη φορά ενισχύθηκε και με πέμπτο άτομο, τον Νικόλα Κυριάκου που μαζί με τα υπόλοιπα μέλη της ομάδας, τον Πολή Ευθυμίου, τον Ανδρέα Στυλλή, τον Γεώργιο Παφίτη και τον Προκόπη Χρυσοστόμου, πήρε τις βόμβες από εκεί και τις μετέφερε στα "Λούματα" όπου βρισκόταν ο στόχος.

Αξίζει να αναφερθεί ότι παράλληλα με την ανδρική τετραμελή ομάδα κρούσεως, δρούσε στο χωριό μας και γυναικεία διμελής ομάδα κρούσεως την οποία αποτελούσαν η Χριστίνα ( Νίνα ) Δημήτρη Χ' Λούκα - Προκόπη και η Σωτήρα Παπαδημήτρη – Τουβαννά.

Προτού περιγράψουμε το συμβάν στα “Λούματα”, ας θυμηθούμε μερικές από τις ονομασίες τοποθεσιών κατά μήκος της διαδρομής, γιατί πιστεύω πως η νέα γενιά θα τις ακούσει για πρώτη φορά και οι μεγαλύτεροι, είμαι σίγουρος, πολλές αναμνήσεις έχουν να θυμηθούν από την αναφορά τους.

Ο μελιϋσιώνας στον οποίο αφέθηκαν οι βόμβες, βρισκόταν στη βόρεια άκρη του χωριού και τον χώριζε δρόμος και ξεροπόταμος από το σπίτι του Κώστα Κατσικίδη. Εκεί σχηματίζεται μια χαράδρα που λίγα μέτρα βορειότερα υπάρχει φυσικός μικρός καταρράκτης (η παππούρα), που κατά τους χειμερινούς μήνες η πτώση και ο θόρυβος που δημιουργούσε το πέσιμο του νερού, έδωκε και το όνομα της, αποτελούσε θέαμα απόλαυσης.

Ακολουθώντας το δρόμο προς τα “λούματα” συναντούμε το “πεσσαιΐ”, που πήρε το όνομα του, από το πολύ σκληρό πέτρωμα. Εκεί βρισκόταν και η κατοικία του Μιχάλη Μοσφίλη (Χάηλου), παππού του Κοινοτάρχη μας Χαράλαμπου Σ. Μοσφίλη, λίγο δε ψηλότερα το “τουμπάρι του λάκκου”.

Σε λίγη απόσταση η “καπνερή” όπου βρισκόντουσαν οι μελιϋσιώνες των αδελφών Παναή και Σάββα Κατσικίδη. Αργότερα εκεί κτίστηκαν, σύγχρονες για το 1974, κτηνοτροφικές μονάδες/φάρμες αιγών που ανήκαν στους Φοίβο και Ιωάννη Καραγιάννη (θείος και αδελφότεκτος), που δολοφονήθηκαν εν ψυχρώ από τους Τούρκους, αρκετό χρόνο μετά την εισβολή σε καιρό ειρήνης, μαζί με άλλους τρεις συγχωριανούς μας, τον Πασχάλη Μ. Μοσφίλη, το Γεώργιο Χριστοδούλου και το Σωτήρη Χαμπή Χατζηπαναή.

Πιο πάνω, στα νότια του δρόμου τα “παλιάμπελλα”, φαίνεται πως εκεί υπήρχαν στα παλιά τα χρόνια αμπέλια, από ότι θυμάμαι πριν εξήντα περίπου χρόνια υπήρχαν μερικές κουζούπες, ενώ βόρεια οι “δκυο τερατσίες”, όπου υπήρχαν δυο μεγάλες χαρουπιές που καταστράφηκαν με την πυρκαγιά του 1956.

Ανηφορίζοντας φθάνουμε στον “κοτσώνη”. Εκεί υπήρχε τρεχάτο νερό, ακριβώς στη συμβολή δυο “αρκατζιών”. Το 1967, αξιοποιήθηκε η πηγή και το νερό μεταφέρθηκε για ύδρευση στο χωριό μας ενισχύοντας έτσι τις πηγές από το “καλάμι” και τον “Αϊ Δικιόφιλο”, το νερό των οποίων συγκεντρωνόταν σε μεγάλη δεξαμενή/ντεπόζιτο σε σημείο, ψηλότερο από τα σπίτια του χωριού και συγκεκριμένα στην πλαγιά της ‘αλωνιάς’.

Ακριβώς πάνω από τον “κοτσώνη” και σε ύψος 500 περίπου μέτρα, στα βόρεια του δρόμου μέσα σε μια χαράδρα, ο “δικιόσμη” όπου υπήρχε πηγή το νερό της οποίας μεταφερόταν με σωλήνες στον Άγιο Ιάκωβο (Αϊ νάκωφο), που πριν πολλά χρόνια είχαν δωρίσει οι χωριανοί μας στους γείτονες τους Τουρκοκύπριους, μιας και το χωριό τους δεν είχε πόσιμο νερό.

Συνεχίζοντας το δρόμο μετά τον “κοτσώνη”, συναντούμε την “ανεφανή” και τα “μουπτάρκα” μια τοποθεσία με εξαιρετική θέα προς το χωριό μας και σε αρκετά άλλα χωριά μέχρι την καταγάλανη θάλασσα της “χάραυτης” κοντά στο Τρίκωμο και το λιμάνι της Αμμοχώστου.

Στη συνέχεια, περνούμε μέσα από το “ᾠσίσμα του Κκαραβού”. Εκεί ήταν μικρός λοφίσκος ο οποίος χωρίστηκε στα δυο, για να περάσει από μέσα ο δρόμος προς τα Λούματα, γύρω στα 1949. Ο συγχωριανός μας, Χριστόδουλος Κκαραβός, χρησιμοποιώντας μόνο “κούσπον και φτυάρι” μαζί με την κόρη του Αφροδίτη, ανέλαβε και εκτέλεσε τότε “καπάλιν”, την όλη δύσκολη εργασία με ελάχιστα χρήματα. Το πέρασμα όμως πήρε το όνομα του και αυτό είναι που έχει τη μεγάλη αξία.

Προχωρώντας φθάνουμε στα “λούματα”, κατοικία κτισμένη σε επίπεδη βουνοκορφή, ενώ γύρω - γύρω περιβάλλεται από ψηλότερες βουνοκορφές της οροσειράς της καντάρας. Παρόλον που το υψόμετρο είναι αρκετά μεγάλο, υπάρχει εκεί πηγή συνεχούς ροής κρυστάλλινου και παγωμένου νερού καθ’ όλη τη διάρκεια του χρόνου. Είναι μια πανέμορφη τοποθεσία, με πεύκα, αντροκλιές, σχοινιές και άλλη άγρια βλάστηση, με θέα τόσο προς τη θάλασσα του βορρά, όσο και του νότου.

Η οροσειρά διασχίζεται από δυο δασικούς δρόμους, α) Μερσινίκι -Λούματα – Καντάρα, και β) Μάνδρες – Λούματα. Μια ευχάριστη διαδρομή, μέσα στο δάσος, με αμαξωτούς δρόμους που διατηρούνταν σε άριστη κατάσταση από δυο εργατικούς και φιλήσυχους συγχωριανούς μας υπάλληλους του δασονομείου, τους Χαμπή Γιωρκή Γονιού και Δημήτρη Χατζηλούκα, μέλη της Ε.Ο.Κ.Α, που αποτελούσαν κατά την διάρκεια του αγώνα, τα μάτια της οργάνωσης, σε σχέση με τις καθημερινές διακινήσεις των Άγγλων στρατιωτών στην ορεινή περιοχή του χωριού μας.

Φθάνοντας λοιπόν η ομάδα στο στόχο της, ενήργησε με παραδειγματική πειθαρχία και πλήρη συγχρονισμό κινήσεων, σαν να ήταν επαγγελματίες στρατιωτικοί, ενώ στην πραγματικότητα ουδεμίας στρατιωτικής εκπαίδευσης έτυχαν. Λάθη σε τέτοιες στιγμές δεν επιτρέπονται. Οι βόμβες τοποθετήθηκαν στα καθορισμένα εκ των προτέρων σημεία, τα μπιτόνια με βενζίνη χύθηκαν όπου έπρεπε, το άναμμα των βραδύκαυστων φυτιλιών πλήρως συγχρονισμένο. Λάθος του ενός σημαίνει θάνατος όλων .

Οι εκρήξεις εκκωφαντικές και ο αντίλαλος τους αντήχησε στις γειτονικές λαγκαδιές. Στα γρήγορα, οι άνδρες της ομάδας μαζεύτηκαν στο χώρο που είχε καθορισθεί εκ των προτέρων και πήραν το δρόμο της επιστροφής.

Ο Πολής Ευθυμίου, υπεύθυνος όμως της ομάδας ανησυχούσε, ήθελε να δει “ ιδίους όμμασι ” τα αποτελέσματα των εκρήξεων. Έτσι, αφού πέρασε αρκετή ώρα και έφτασαν στο χωριό, η ομάδα μπήκε στο λεωφορείο του χωριού, ιδιοκτησία του υπευθύνου της ομάδας και επέστρεψαν στον τόπο των εκρήξεων. Συνάντησαν όμως εκεί Άγγλους στρατιώτες οι οποίοι τους περικύκλωσαν και ζητούσαν εξηγήσεις για την εκεί παρουσία τους.

Με απόλυτη ψυχραιμία τους απάντησαν πως είδαν λάμψη από το χωριό και υπέθεσαν πως επρόκειτο για πυρκαγιά στο δάσος και έτρεξαν για να βοηθήσουν στην κατάσβεση της. Οι Άγγλοι το έθαψαν και τους ευχαρίστησαν για την προθυμία τους, αφού βεβαιώθηκαν όταν είδαν μερικά φυτάρια και ξινάρια που είχαν μέσα στο λεωφορείο. Ο υπεύθυνος αξιωματικός

κατέγραψε τα ονόματα τους και το δασονομείο τους πλήρωσε για συνδρομή και βοήθεια σε κατάσβεση πυρκαγιάς.

Τέλος καλό, όλα καλά, η ομάδα του χωριού μας κατέγραψε ακόμη μια επιτυχημένη αποστολή.

### 5.1.6 Η τοποθέτηση νάρκης στη “λάντα της φοινιζιάς”

Ήταν Σεπτέμβριος του 1958, όταν δόθηκαν οδηγίες στην ομάδα κρούσεως του χωριού μας να επιστημάνει και να κτυπήσει αγγλικούς στόχους.

Στα δυτικά του χωριού μας υπήρχε μεγάλο αγρόκτημα με οπωροφόρα δένδρα, γνωστό ως το περβόλι της Αγίας Ειρήνης, με μεγάλη δεξαμενή νερού. Μετά από παρακολούθηση διαπιστώθηκε, ότι καθημερινά τα πρωινά, δυο στρατιωτικά οχήματα των Άγγλων πήγαιναν στο περβόλι και γέμιζαν ντεπόζιτα νερού, (υδροφόρες) και επέστρεφαν στο στρατόπεδο τους που βρισκόταν λίγο έξω από το τούρκικο χωριό Πλατάνι.

Ο στόχος βρέθηκε, ήταν τα στρατιωτικά οχήματα, καθώς και η πιο κατάλληλη θέση για την τοποθέτηση της νάρκης πίεσεως στο δρόμο προς την “λάντα της φοινιζιάς”, ώστε να έχει καλά αποτελέσματα, εντοπίσθηκε.

Λίγες μέρες προηγουμένως ο Γεώργιος Παφίτης παρέλαβε τη νάρκη από το Τρίκωμο και μέσω της πλουστιάς, έφτασε στο μοναστήρι του Τοχνιού. Εκεί τον περίμενε ο Προκόπης Χρυσοστόμου, για να τον βοηθήσει να μεταφέρουν τη νάρκη στο χωριό, που ήταν ο προορισμός. Ενώ ετοιμάζονταν να ξεκινήσουν, έφθασε εκεί ο Μιχάλης Ευθυμίου, ο οποίος τους πληροφόρησε ότι λίγο πιο πέρα, στο περβόλι του Παπαδημήτρη, στα κοντομέρσινα, από όπου θα περνούσαν, υπήρχαν Άγγλοι στρατιώτες και έπαιρναν νερό από τη δεξαμενή του περβολιού. Τότε, Παφίτης και Προκόπης άλλαξαν πορεία, πήγαν νοτιότερα και έκρυψαν τη

νάρκη στην τοποθεσία “σινάρι”. Εκεί συνάντησαν τον Αδάμο Καραγιάννη, μέλος και αυτός της οργάνωσης ο οποίος καλλιεργούσε το χωράφι του με γεωργικό ελκυστήρα, ο οποίος αμέσως διέκοψε την εργασία του και τους μετέφερε στο χωριό.

Την επόμενη μέρα ο Προκόπης Χρυσοστόμου, μαζί με τον Γεώργιο Παπαδημητρίου, παρέλαβαν τη νάρκη και την μετέφεραν στο χωριό.

Η τοποθέτηση της νάρκης καθορίστηκε να γίνει το βράδυ της 1/10/1958. Αφού ετοιμάστηκε η ομάδα η οποία αποτελείτο από τον Πολύβιο Ευθυμίου, ομαδάρχη και τους Προκόπη Χρυσοστόμου, Γεώργιο Παφίτη, και Ανδρέα Στυλλή, μετέβηκαν στην περιοχή από το απόγευμα για παρακολούθηση μέχρι να βρεθεί η κατάλληλη ώρα για τοποθέτηση της. Μόλις βράδιασε και δεν υπήρχε πιθανότητα να περάσει κανείς, παρά μόνο στρατιωτικά οχήματα, η νάρκη τοποθετήθηκε και η ομάδα αποχώρησε.

Την επόμενη μέρα το πρωί, 2/10 /1958, όπως ήταν καθιερωμένο, δυο στρατιωτικά οχήματα κατευθύνθηκαν προς την περιοχή. Το πρώτο στρατιωτικό λάντροβερ πάτησε το σημείο της νάρκης και ανατινάχθηκε ενώ το δεύτερο όχημα που ακολουθούσε, ένα μεγάλο φορτηγό, προσπάθησε να επιστρέψει, δεν τα κατάφερε και αναποδογυρίστηκε σε χαράδρα. Όπως ανακοίνωσαν οι Άγγλοι, από το επεισόδιο αυτό είχαν δυο νεκρούς και δυο τραυματίες. Πιστεύεται όμως ότι ήταν περισσότεροι, γιατί στο φορτηγό υπήρχαν αρκετοί στρατιώτες.

Για όλες τις περιπτώσεις που έχω αναφέρει πιο πάνω, για τη δράση της ομάδας κρούσεως του χωριού μας, παρόλο που έχω προσωπική γνώση των γεγονότων, έχω μιλήσει και με τα άτομα που πήραν μέρος στις επιχειρήσεις όπως ο Προκόπης Χρυσοστόμου, ο Ανδρέας Στυλιανού, ο Γεώργιος Κουδέλλα, Ελένη Κουτσογιάννη, Σωτήρα Τουβαννά, Άννα Στυλιανού, κλπ. για να έχω περισσότερο ακριβείς πληροφορίες και λεπτομέρειες,



## **ΙΔΡΥΣΗ ΣΩΜΑΤΙΟΥ « Ο ΑΓΙΟΣ ΜΑΜΑΣ » ΜΑΝΔΡΩΝ ΑΜΜΟΧΩΣΤΟΥ.**

Αμέσως μετά την τούρκικη εισβολή, για σκοπούς διατήρησης άσβεστης της φλόγας της επιστροφής, την παρεμπόδιση της λησμονιάς των κατεχομένων χωριών μας, τη διαφύλαξη και περαιτέρω σύσφιξη των καλών σχέσεων των διασκορπισθέντων σε όλη την Κύπρο προσφύγων του χωριού μας, ιδρύθηκε από τα μέλη της κοινότητας μας, Σωματείο με το όνομα του Πολιούχου Αγίου του χωριού μας, « Ο Άγιος Μάμας » Μανδρών Αμμοχώστου .

Με πρόεδρο του σωματίου τον κ. Σωτήρη Χαραλάμπους, Νομικό, Βοηθό Αρχηγό Αστυνομίας και επί σειρά ετών τους, κ. Κυριάκο Παπαδημητρίου, αντιπρόεδρο, Ανώτερο Υπαστυνόμο και κ. Κύπρο Κυπριανού, γραμματέα, Εκπαιδευτικό, ( τώρα όλοι συνταξιούχοι), και με τη συμμετοχή όλων των μελών του σωματίου κατορθώσαμε να κρατηθεί σε υψηλά επίπεδα, η ομόνοια, η αγάπη, η αλληλεγγύη και η αλληλοεκτίμηση μεταξύ των συγχωριανών μας και πάνω από όλα να διατηρείται κατακόρυφο το φρόνημα και αναλλοίωτος ο διακαής πόθος της επιστροφής στις ρίζες μας. Στην επίτευξη των στόχων αυτών ήταν και είναι η συνεχής συμπαράσταση και υποστήριξη των μέχρι σήμερα Κοινοτικών Συμβουλίων του χωριού μας, με ιδιαίτερη μνεία στο τωρινό Κοινοτικό Συμβούλιο του οποίου πρόεδρος είναι ο ενεργός και δραστήριος κ. Χαράλαμπος Σάββα Μοσφίλη.

Θα ήταν παράλειψη μου να μην αναφερθώ και στον σεβαστό Ιεράρχη και συγχωριανό μας Πανιερώτατο Μητροπολίτη Κωνσταντίας & Αμμοχώστου, κ. κ. Βασίλειο Αντώνη Καραγιάννη, ο οποίος με την πλατιά αντίληψη, τη δυναμική προσωπικότητα, αλλά και με την ευρεία μόρφωση του, συμπορεύεται και συμπαρίσταται με τις ευχές, τις ευλογίες και τις πρεσβείες του στην Παναγία την Τοχνιότισσα και τον Άγιο Μάμα, και σε συνδυασμό με το θερμό πατριωτικό του λόγο κατά τις εκκλησιαστικές και κοινοτικές εκδηλώσεις του χωριού μας, συμβάλει αποφασιστικά στη διατήρηση άσβεστης της φλόγας και ελπίδας για εθνική αποκατάσταση και επιστροφή όλων μας στο πολυπόθητο χωριό μας τις Μάνδρες Αμμοχώστου.

## Η ΤΟΥΡΚΙΚΗ ΕΙΣΒΟΛΗ

Τελειώνοντας θεωρώ υποχρέωση μου να αναφερθώ και στην τούρκικη εισβολή του Ιούλη 1974, που είχε ως αποτέλεσμα την κατάληψη και εκδίωξη των κατοίκων του χωριού από τις πατρογονικές τους εστίες, καθιστώντας μας πρόσφυγες στην ίδια την πατρίδα μας, με αποκορύφωμα την εν ψυχρώ δολοφονία, σε καιρό ειρήνης, πέντε συγχωριανών μας, την 1<sup>η</sup> Σεπτεμβρίου 1974, τα ονόματα των οποίων παρατίθενται πιο κάτω και καταγράφονται στο ηρώο που κατασκευάστηκε στη μνήμη τους, μαζί με άλλους δυο συγχωριανούς μας, οι οποίοι έπεσαν στα πεδία των μαχών υπερασπιζόμενοι την τιμή και την ελευθερία της πατρίδας μας.

### Δολοφονηθέντες εν ψυχρώ υπό των Τούρκων.

Ιωάννης Αδάμου Καραγιάννης

Φοίβος Γιαννή Καραγιάννης

Σωτήρης Χαμπή Χατζηπαναγή

Πασχάλης Μιχαήλ. Μοσφίλης

Γεώργιος Χριστοδούλου

### Πεσόντες

Ανθυπολ. Ιωάννης Ιωάννου

Στρατιώτ. Ιωάννης Μιχαήλ Κουτσόφτας.



## ΕΠΙΛΟΓΟΣ

Σαν επίλογο της όλης παρουσίασης, θα ήθελα να αναφέρω συμπερασματικά, όλα όσα αναφέρθηκαν με αρκετή λεπτομέρεια.

Στον Ενετικό χάρτη της Κύπρου που εκδόθηκε το 1573, αλλά και σε μεταγενέστερους χάρτες στην περιοχή του χωριού μας, στην οροσειρά Καντάρας, σημειώνεται χωριό με το όνομα "Μάνδρα". Εύκολα κάποιος θα κατέλειγε στο συμπέρασμα ότι πρόκειται για το χωριό μας, και ότι η καταγραφή αυτή καθ' εαυτή, με το ίδιο όνομα του χωριού μας, αποτελεί απόδειξη της ύπαρξης του, από τότε. Η περαιτέρω όμως έρευνα κατέδειξε ότι η Μάνδρα που αναφέρεται στο χάρτη ήταν οικισμός στην περιοχή των Τζιεφαλών της Ακανθούς, στον οποίο κατοικούσαν βοσκοί και δεν αφορά το χωριό μας, το οποίο ιδρύθηκε αρκετά χρόνια αργότερα.

Από τη μελέτη των βιβλίων της ιεράς Αρχιεπισκοπής, διαπίστωσα ότι το όνομα του χωριού μας Μάνδραλέξη, όπως λεγόταν αρχικά, εμφανίζεται για πρώτη φορά το 1744. Την ίδια περίοδο, πριν και μετά το 1800, στο διαμέρισμα μεσαορίας, στο οποίο υπαγόταν επί τουρκοκρατίας και το χωριό μας, υπήρχαν αρκετά τσιφλίκια, όπως τσιφλίκι Στρογγυλού, Αγκαστίνας, Απαλέστρας, Ορνιθίου, δούλοι Κοντέας, τσιφλίκι Μάνδια, Μάνδρα Γαϊδουρά, Μάνδρες του Πρασιού κλπ.

Προς το τέλος της Οθωμανικής κυριαρχίας τα περισσότερα τσιφλίκια στη μεσαορία διαλύθηκαν και οι κάτοικοι τους μετοίκησαν στα νέα χωριά που δημιουργήθηκαν στην περιοχή, όπως π.χ. η Κοντέα, ή συνέχισαν την παρουσία τους ως χωριά ή καθιερώθηκαν ως τοπωνύμια.

Επίσης η έρευνα κατέδειξε ότι το χωριό μας δεν έχει οποιαδήποτε σχέση με τη Μάνδρα του Ρε Αλέξη, παρά μόνο απλή συνωνυμία, αφού τα δυο υπαρκτά πρόσωπα έζησαν σε διαφορετικούς αιώνες, ο Ρε Αλέξης το 1400 και ο Αλέξης Μούζουρος το 1700. Τούτο βεβαιώνεται και από την αναφορά στον κατάλογο Grivaud, ότι η Μάνδρα του Ρε Αλέξη δεν ήταν

το χωριό μας, αλλά η Μάνδρα του Πρασσιού, πολύ δε περισσότερο μας βεβαιώνει η καταγραφή του οικισμού **Μάνδρα** στο χάρτη του Λεωνίδα Άτταρ του 1542, πλησίον της Μηλίας Καρπασίας, (Κατωμηλία σημερινή τοποθεσία Μέλια), όπου στην ίδια περιοχή διαδραματίζονταν τα γεγονότα και ο Αλέξης υπηρετούσε ως αγελάρχης στο παλάτι της βασίλισσας στο Παραδείσι.

Επειδή από την ίδρυση του, το χωριό μας ονομάστηκε Μανδρ'αλέξη / Μάνδρα του Αλέξη, και γνωρίζοντας ότι η πρώτη οικογένεια που κατοίκησε στο χωριό μας ήταν η οικογένεια του Μούζουρου, από τον Άγιο Γεώργιο Τσερέ, καταλήγουμε στο συμπέρασμα ότι ο πατέρας του Δημήτρη και Χριστοφή Μούζουρου, ονομαζόταν Αλέξης Μούζουρος και ως ο πρώτος βοσκός και ιδιοκτήτης της μάνδρας στην περιοχή, το χωριό πήρε και το όνομα του, το οποίο διατηρήθηκε μέχρι το 1880. Υπενθυμίζεται ότι ο πρωτότοκος γιός του Γιωρκή Δημήτρη Μούζουρου ονομαζόταν Αλέξης, όνομα που σίγουρα το πήρε από τον παππού του. Στη συνέχεια η Αγγλική κυριαρχία καθιέρωσε για το χωριό μας το όνομα Μάνδραις.

Όπως προκύπτει από τους φορολογικούς καταλόγους, η μόνη οικογένεια που μόνιμα κατοικούσε στο χωριό, ήταν η οικογένεια του Μούζουρου. Στις αρχές του 1800 το χωριό μας ενισχύθηκε με ακόμη τρεις οικογένειες, την οικογένεια του Χ' Λευτέρη και του Τομάζου Γεωργίου από τον Άγιο Γεώργιο Τσερέ και την οικογένεια του Μιχαήλ Γεωργίου Κουτέτη, από το Παραδείσι, αργότερα δε εγκαταστάθηκαν στο χωριό μας και οι οικογένειες του Παπάγιωρκου Γεωργίου, Χατζηπολή Τουμάζου και Κύρου.

Η δημοσίευση στην εφημερίδα της αποικιοκρατικής κυβέρνησης βεβαιώνει και επίσημα, ότι το χωριό ονομαζόταν Mandralexi, ανήκε στο διαμέρισμα μεσαορίας και από τις 15/3/1880 πέρασε διοικητικά στο διαμέρισμα Καρπασίας μαζί με την Ακανθού, τον Άγιο Ιάκωβο και το Φλαμούδι.

Η δημοσίευση αυτή ήταν και η τελευταία με το όνομα Mandralexi, γιατί σε χάρτη της Κύπρου που εκδόθηκε το 1882 από το Κτηματολόγιο καθιερώθηκε το όνομα Μάνδραις. Επίσης στην έκδοση της αποικιοκρατικής εφημερίδας στις 25 Μαΐου 1883, στην οποία καθορίζονταν

εκλογικά κέντρα για τις επαρχίες, το χωριό μας αναφέρεται πλέον από την Αγγλική διοίκηση, ως Mandraes.







Ο κατάλογος φορολογίας του 1825, μας παρουσιάζει ένα πολύ σημαντικό άγνωστο σε μας στοιχείο. Κάτω από το όνομα του χωριού Μάνδρ'αλέξη, αναγράφεται η φορολογία της εκκλησίας Παλλιουριωτίσσης που ήταν 69 γρόσια. Η αναφορά αυτή σίγουρα δεν αφορά την εκκλησία Παλλουριώτισσας στη Λευκωσία, αλλά εκκλησία που βρισκόταν στην περιοχή ή την ίδια την εκκλησία του χωριού μας. Ίσως η εκκλησία που σημειώνεται στο χάρτη Kitchener στα ανατολικά του δρόμου στην είσοδο του χωριού, να ήταν ότι απόμεινε από μεγαλύτερο μοναστήρι αφιερωμένο κατά πάσα πιθανότητα στην Παναγία την Παλλουριώτισσα και να καταστράφηκε την εποχή της Φραγκοκρατίας / Τουρκοκρατίας, ενισχύοντας την άποψη ότι εκεί υπήρχε παλαιότερα εκκλησία ή Μοναστήρι αφού γνωρίζουμε ότι η εκκλησία του χωριού μας κτίστηκε γύρω στα 1895.

Με τον εντοπισμό των καταλόγων φορολογίας των ετών 1800 και 1825, καθώς επίσης και την απογραφή των κατοίκων του 1862, έχουμε σαφέστερη εικόνα για την ονομασία του χωριού, τους πρώτους κατοίκους και το χρόνο εγκατάστασης των οικογενειών στο χωριό. Τέλος, στη μελέτη αυτή, αναφέρονται τα σύνορα του χωριού μας μετά γειτονικά χωριά, όπως αυτά συμφωνήθηκαν και καταγράφηκαν σε κτηματολογικά έγγραφα και χάρτη, αντίγραφα των οποίων επισυνάπτονται. Επίσης γίνεται εκτενής αναφορά για το χωριό πιθανής καταγωγής του Ρε Αλέξη. Στη συνέχεια σημειώνονται μερικά από τα σημαντικά γεγονότα από τη δράση των Μανδριτών κατά τον απελευθερωτικό αγώνα της Ε.Ο.Κ.Α.

# ΠΑΡΑΡΤΗΜΑ Α΄

## 1. Αντίγραφο καταλόγου απογραφής 1862

Το πιο κάτω φωτοαντίγραφο χειρόγραφου καταλόγου, μου παραχωρήθηκε από το συγχωριανό μας Ευθύμιο Ευθυμίου, που εξασφάλισε από την Αρχιεπισκοπή. Ανταλλάξαμε απόψεις σε σχέση με την ταυτοποίηση των ονομάτων και συμφωνήσαμε σε όλα σχεδόν τα ονόματα. Οι γυναίκες δεν καταγράφονταν την εποχή εκείνη.



Στον κατάλογο απογραφής 1862 το όνομα Χ΄΄Πολής καταγράφεται ως Χ΄΄Παυλής, πιστεύω πως πρόκειται για λάθος και όπως ήδη έχω αναφέρει προηγουμένως, από έρευνα μου στο Κτηματολόγιο εντόπισα το όνομα του γιού του Χ΄΄Δημήτρη Χ΄΄Πολή, ως ιδιοκτήτη κτήματος στο χωριό μας, γι' αυτό καταγράφω το όνομα ως Χ΄΄Πολής, όπως εξάλλου το γνωρίζαμε και στο χωριό μας.

Σύμφωνα με την απογραφή 1862, το χωριό μας είχε 18 οικογένειες, (18 ανδρόγυνα δηλ 36 άτομα). Καταγράφηκαν ακόμη 29 άτομα, άνδρες, παιδιά και έφηβοι, σύνολο αρρένων κατοίκων 47. Επίσης υπήρχαν 10 κορίτσια, (γράφονται με κόκκινο μελάνι στα σχεδιαγράμματα) τα οποία δεν είναι καταγραμμένα στον κατάλογο απογραφής, αλλά τα γνωρίζουμε από διάφορες πηγές, οπότε ο συνολικός αριθμός των γυναικών και κοριτσιών ήταν 28, άρα το σύνολο των κατοίκων του χωριού μας το 1862 ήταν 75 άτομα.

### Κατάλογος Απογραφής 1862

#### Οικογένειες

#### τα παιδιά τους

#### Χ΄΄Πολή Τουμάζου

- |                                      |   |
|--------------------------------------|---|
| 1. Χ΄΄Πολής Τουμάζου                 | Αδάμος (Γεραδάμος)                              |
| 2. Δημήτρης Χ΄΄Πολή (Χ΄΄Δημήτρης)    | παντρεμένος χωρίς παιδί το 1862.                |
| 3. Γιαννής Χ΄΄Πολή (Χ΄΄Καραγιάννης)  | Γεωργής, Αδάμος                                 |
| 4. Παπαχαράλαμπος Χ΄΄Πολή (Χ΄΄Παπάς) | Στυλιανός, Νικολής, Πολής, Γιαννής,<br>Μιχαήλης |

#### Δημήτρη Λοΐζου (Κύρου)

- |                    |         |         |
|--------------------|---------|---------|
| 5. Δημήτρης Λοΐζου | (Κύρος) | Γιωργής |
|--------------------|---------|---------|



**Παπάγιωρκου**

6. Παπαγεώργιος Γεωργίου Σάββας , Γιαννής  
**X'' Λευτέρη**
7. Σάββας Λευθήρη Λούκας , Γεωργής (Κάλλας)
8. Χριστοδουλής Λευθήρη Χριστοδουλής (γιος του  
 (Γιαννή Σιόουλου)
9. Λευθήρης Χριστοδουλή (Ττούρος) παντρεμένος χωρίς παιδί το 1862

**Μιχαήλη Τουμάζου Γεωργίου**

- 10.Γιωργής Μιχαήλη (Κκελόκαλλας)) Μιχαήλης
- 11.Δημήτρης Μιχαήλη (Λίτρας) παντρεμένος χωρίς παιδί.
- 12.Νικόλας Μιχαήλη (Κκόλας) Μιχαήλης

**Γιωρκή Καμπούρη**

- 13.Χριστοφής Γιωργή (Ττοφιάς) Γιώργος (Πιπέρης),  
 Μιχαήλης (Γεροτσαγγαρος), Δημήτρης
- 14.Σάββας Γιωργή (Σαββουρής) Γιωργής(Μοσφίλης), Παναγής  
 Χαραλαμπής (X''Χάμπος),  
 Χριστοφής (Κατσικίτης ).
- 15.Λούκας Γεωργή (Γερόλουκας) Γεωργής, Δημήτρης (Κκήμητρος)

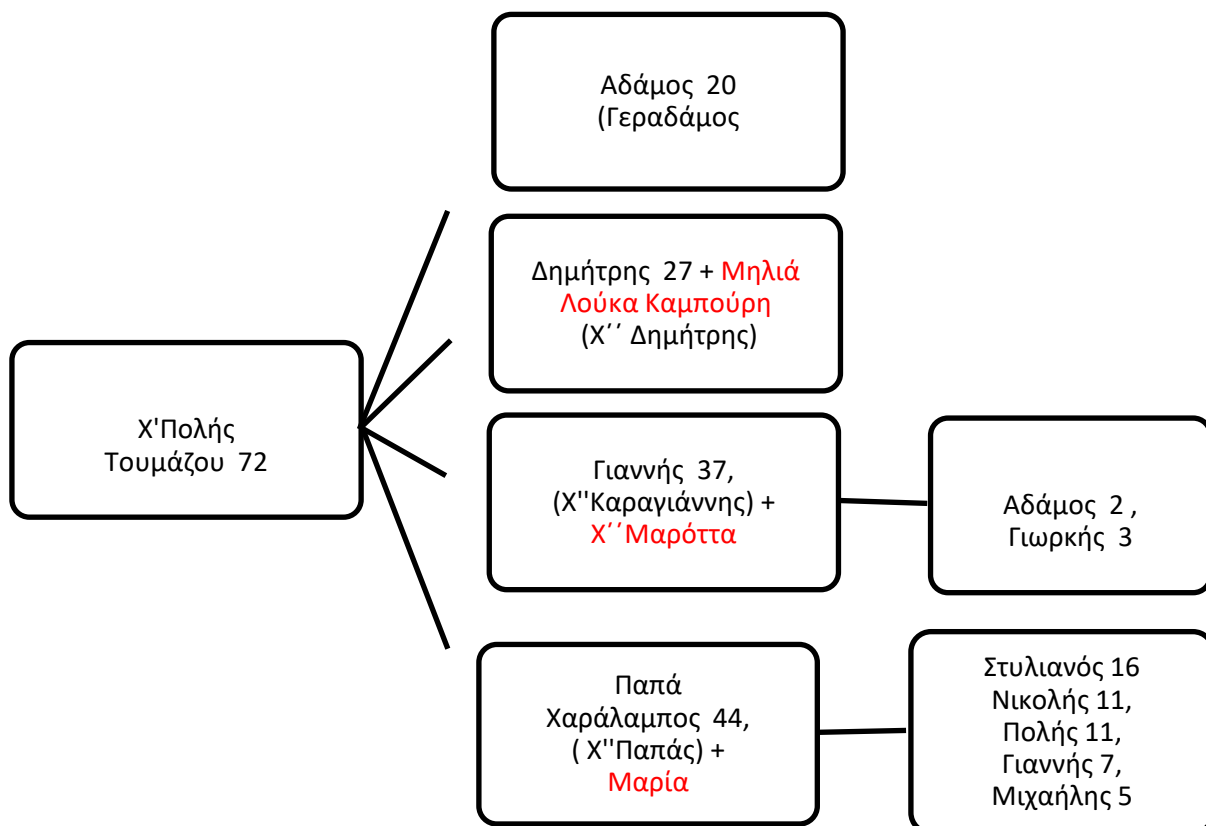
**Μιχαήλ Γεωργίου Κουτέτη**

- 16.Ηλίας Μιχαήλη (X''Λιάσης) Χαραλάμπης (Κουτσοχάμπης)
- 17.Δημήτρης Μιχαήλη (Ρούσος) Μιχαήλης , Νικόλας
- 18.Γιαννής X''Μιχαήλη (Κουτσογιάννης) Μιχαήλης

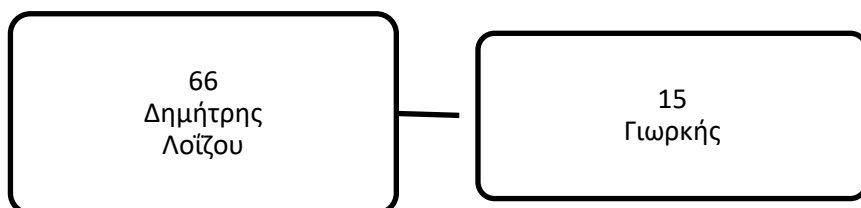
## 2. Γενεαλογικό δένδρο των οικογενειών σύμφωνα με την απογραφή του 1862

(Ο αριθμός που φαίνεται δίπλα από τα ονόματα είναι η ηλικία που είχαν το 1862).

### (α) Η οικογένεια Χ'Πολή Τουμάζου



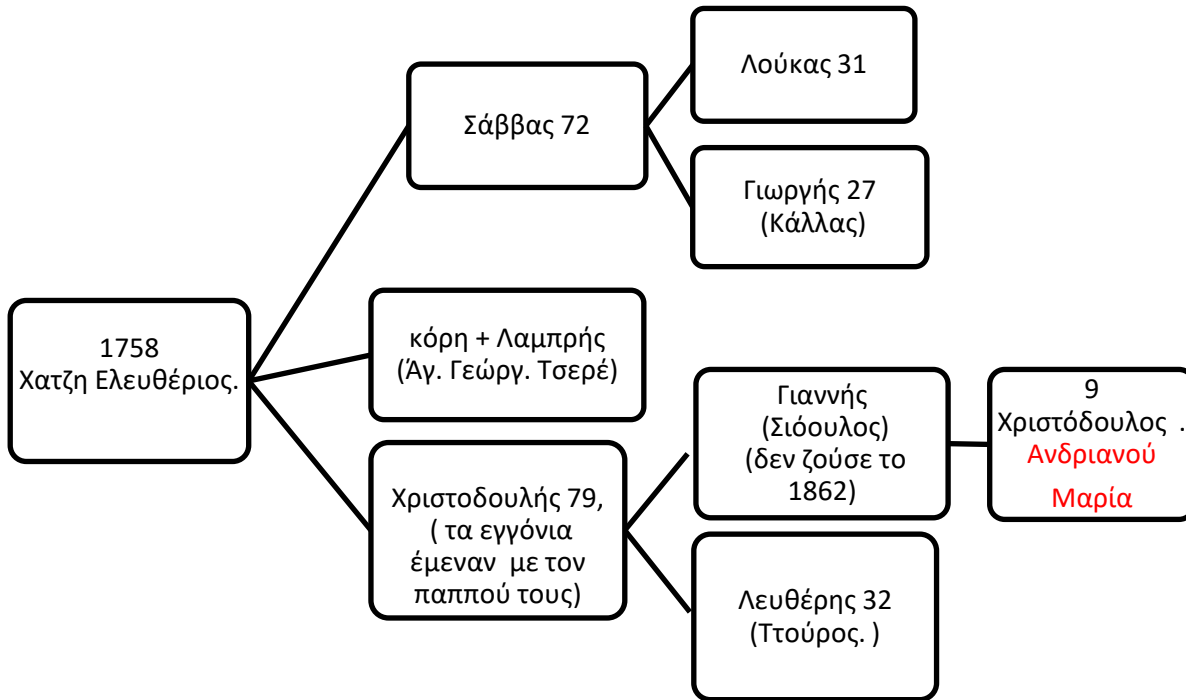
(β) Η οικογένεια Δημήτρη Λοϊζου (Κύρου)



(γ) Η οικογένεια Παπαγιώρκου

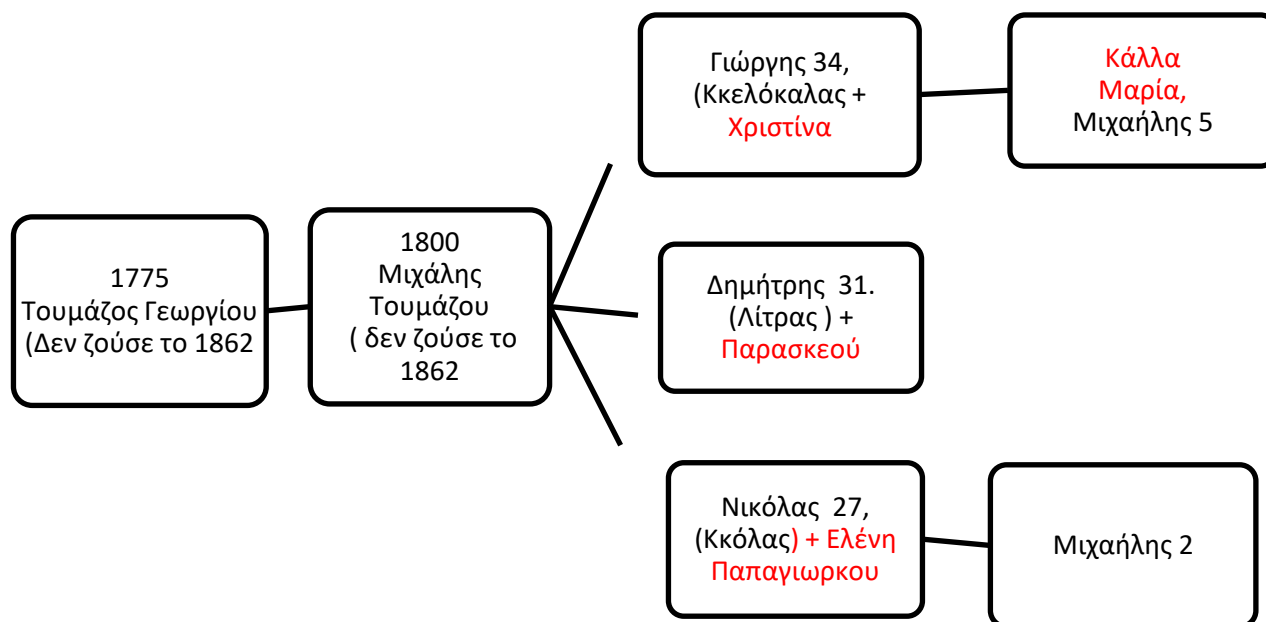


## (δ) Η οικογένεια Χ' Ελευθέριου

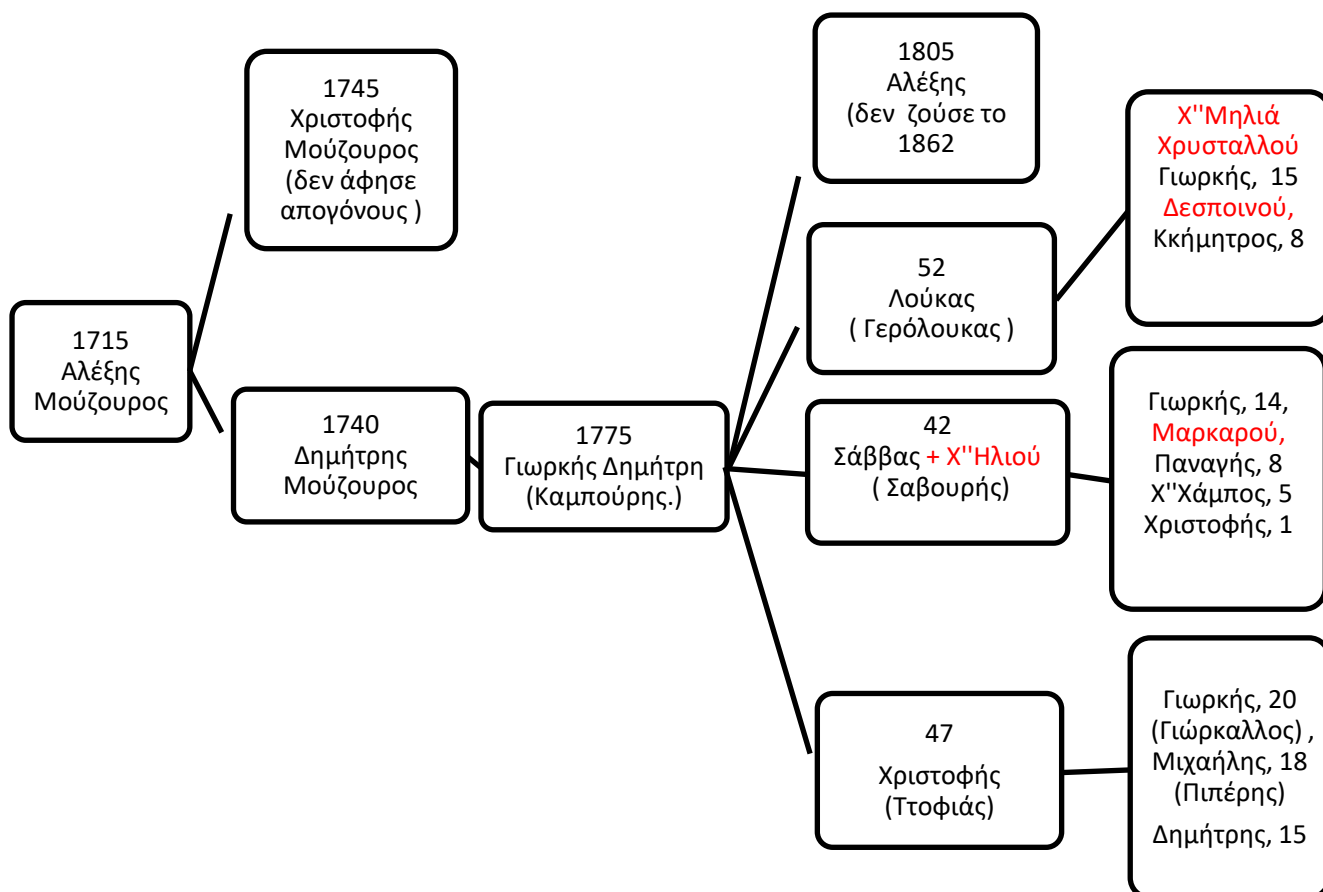


Ο Χριστόδουλος, αδελφός της Ανδριανούς και της Μαρίας το 1862 ήταν εννέα ετών (1853). Είναι δηλωμένος μαζί με τον παππού του Χριστοδουλή. Ο πατέρας τους Γιαννής, δεν ζούσε το 1862 και τα παιδιά του, Χριστόδουλος Μαρία και Ανδριανή, έμεναν με τη μητέρα και τον παππού τους Χριστοδουλή

## (ε) Η οικογένεια Τουμάζου Γεωργίου



## (στ) Η Οικογένεια Δημήτρη Μούζουρου



## (ζ) Η οικογένεια Μιχαήλ Γεωργίου Κουτέτη



ΠΑΡΑΡΤΗΜΑ Β΄  
ΠΡΩΤΟ ΕΓΓΡΑΦΟ

(Form N. 148.)

44

## DESCRIPTION OF BOUNDARIES

Settled on the *1<sup>st</sup>* day of *October* 19*12*Between the villages of *Ay. Iacovos & Mandraes*

Sheet No.

Plan No.

Trace No.

(Here set out description.)

Starting from the junction of Lacksha Plate Vouno & the Potamo Kalsouna (Ichamaderissie) from thence in a straight line in a Northwesterly direction till it reaches Deplia moule from thence on the top of the slope on the south side in a westerly direction till it reaches the field of H<sup>i</sup> Panayi H<sup>i</sup> Hambos of Mandraes & Eftymon Nicola of Mandraes, from thence follows the division of the field till it reaches the cliff melia Trachona following the cliff in a Northwesterly direction till it reaches the division of the field of Mahmet Ali Hassan of Ay. Iacovos & Eftymon Nicola of Mandraes, following the said division till it reaches the road Ay. Iacovos to Ananthou from thence follows the said road in a southerly direction till it reaches the cross road Mandraes Ay. Andronico.

(Further description or remarks to be inserted at back.)



## ΔΕΥΤΕΡΟ ΕΓΓΡΑΦΟ

Ay. Iacovos. Mandraes Cont<sup>d</sup>

from thence following the said road in a South Easterly direction near the division of the field of Giorgi Sourtak of Mandraes and Omas Diddi of Ay. Iacovos - from thence in a S. line westerly till it reaches the Muthi-Kakkolrie, from thence in a S. line in direction of the Forest Caen No 1 of the Gypsos Vouvo till it reaches the ridge called Missi Gypsari following the ridge in a N.W direction near the field of Klearnomion Melilie Hy Papeharelambos of Mandraes from thence in a S. line S.W till it reaches the Forest of Gypsaravoumas at the division of the field of Omas Diddi of Ay. Iacovos + Yanni Giorgi Kaki Yemi of Mandraes -

Μουκταρ of Mandraes

Διαχριστι & Δυσιτσι  
Ευδωμος Κουοζα



Μουκταρ of Ay. Iacovos

2/28



Commissioner of Mandraes

Ευδωμος Κουοζα  
Πουοζις Γραβι +  
Πουοζις Ραδδουρι +

Commissioner of Ay. Iacovos

2/28

# ΤΡΙΤΟ ΕΓΓΡΑΦΟ

(Form N. 148.)

27

## DESCRIPTION OF BOUNDARIES

Settled on the 21<sup>st</sup> day of February 1912

Between the villages of ~~Ay. Iacovos~~ + Mandrara  
Platani

Sheet No.

Plan No.

Trace No.

(Here set out description.)

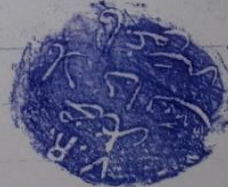
From the Forest Cairn No 104. From there due south on the water shed to the Upsilonoovous

The Monkler of ~~Mandrara~~ Platani.  
αγαθός α' Δουκίης



Signature of Agas.  
Γεωργίου Γικνογιάννη +  
Γεωργίου Λαβουρτζή +

The Monkler of Platani



Signature of Agas.

Γεωργίου Γικνογιάννη +  
Γεωργίου Λαβουρτζή +

(Further description or remarks to be inserted at back.)

We hereby certify that the above is a correct description of the boundaries as settled by us between the villages of:— Platani + Mandrara



ΤΕΤΑΡΤΟ ΕΓΓΡΑΦΟ

From cairn No. 104 of Kantara Forest the  
 boundary was northwards in straight line  
 to cairn No. 15 of Kantara Forest stopping  
 on the ridge of Kantara Forest the  
 junction of the boundaries of Akautrou  
 Mandres & Mandres Katakri

May 19/4 Katakri - Their Mandras  
 Hassan Ali Betash Μ. Γιαννι & Μ  
 Aras  
 Ali Ali King Jao T. Karyas  
 Ali Dalit  
 Kero Hassan Med. Ahmed  
 Marks  
 Chief Registrar.

## ΠΕΜΠΤΟ ΕΓΓΡΑΦΟ

### DESCRIPTION OF BOUNDARIES

Settled on the 1<sup>st</sup> day of October 1912

Between the villages of My-Andromeo + Mandrales

Sheet No.

Plan No.

Trace No.

(Here set out description.)

Starting from the point where the Messaoria Road to Flamoudhi enters the Forest of Kantara, near the F.C. 91. from Mines following Messaoria road in a southerly direction till it reaches the Plousha Forest between the Forest Cairns No 1 + 7.



εκτο εΓΓΡΑΦΟ

Αγία Ανδρονίκη Μανδρας.

The boundary starts from the junction of the boundaries of <sup>Καμινιά</sup> Ακρωτήριον, Αγία Ανδρονίκη and Ακρωτήριον Μανδρας on the "high" ridge of Koutara Forest at the point the ridge is cut by a straight line from Forest Cad. No. 34 to the point where the Mesoria road to Καμινιά enters the Forest. Thence straight line to the point the Mesoria road to Καμινιά enters the Forest Koutara in southern direction.

Μανδρας.

31. May 14. Μ. Γεωργίου 2<sup>ος</sup> 187

Αγος.

Νικόλαος Γ. Καραχίαννα  
Καμινιά by Demetri

Γεωργίου Κωνσταντίνου + Mark.

Αγία Ανδρονίκη

Ali Halil 182

Αγος. Mark

W J B

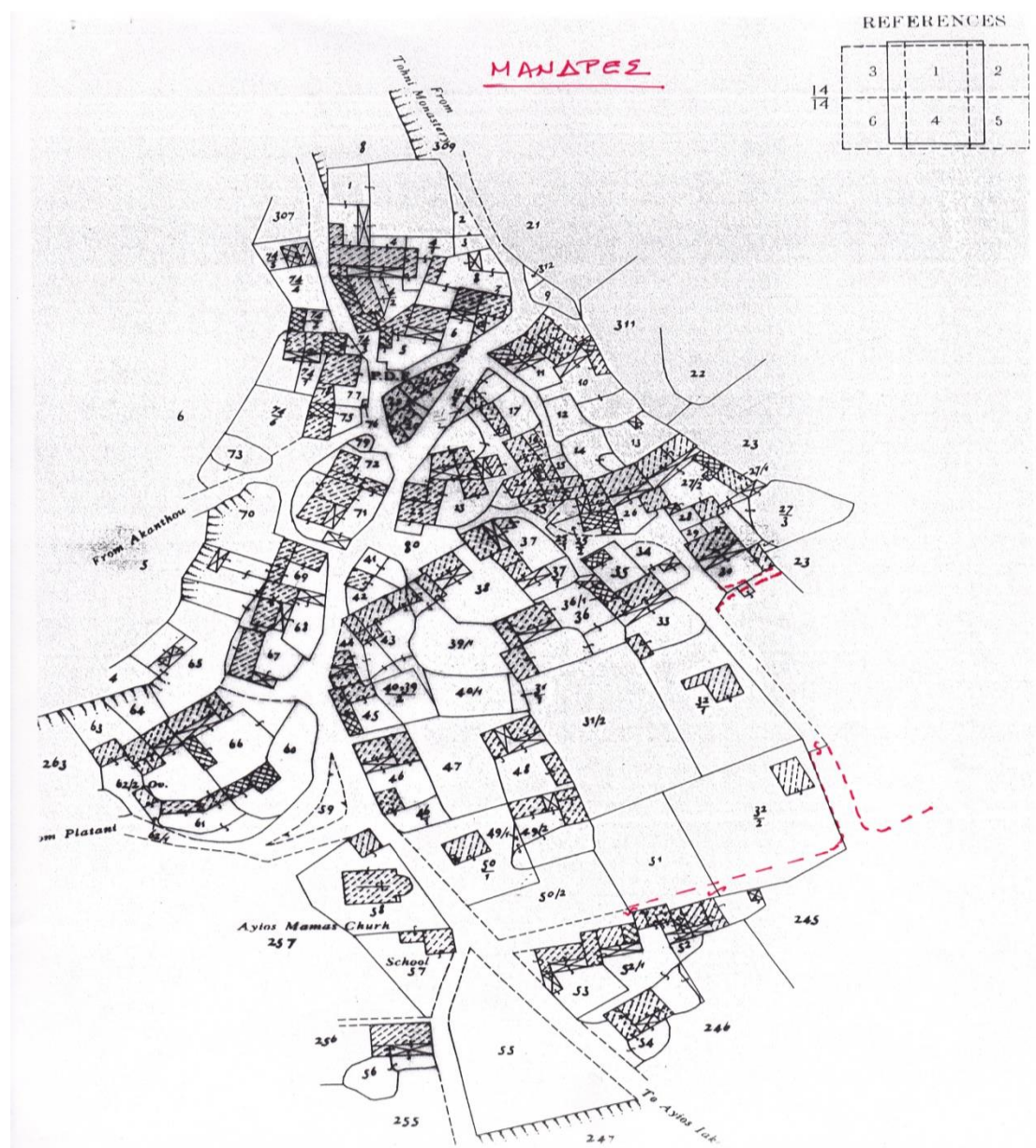
W J B

Youssef Mohamed

*[Signature]*  
Chief Region Officer.

## ΧΑΡΤΗΣ ΜΑΝΔΡΩΝ

Στο χάρτη που ακολουθεί φαίνεται η κατοικημένη περιοχή του χωριού, όπως αυτή αποτυπώθηκε στα τοπογραφικά σχέδια που ετοιμάστηκαν το 1912. Με κατεύθυνση από βορρά προς νότο, ξεκινά από τα σπίτια που κατοικούσε ο Χαμπής Ευθυμίου και καταλήγει στο σχολικό κήπο.



## ΒΙΒΛΙΟΓΡΑΦΙΑ

Αρχείο Ιεράς Αρχιεπισκοπής Κύπρου,  
Κτηματολόγιο ,  
Απογραφή Talaat Effendi 1841,  
Απογραφή Τούρκων 1862  
Απογραφή Αγγλικής Κυβέρνησης 1881,  
Χάρτες Κύπρου :  
Λεωνίδα Άτταρ, 1542,  
Ενετικός 1573,  
Kitchener 1882 & 1895  
Δημοσιεύσεις Δρος Νάσας Παταπίου,  
Βιβλίο “Μάνδρες” του κ. Ευθύμιου Ευθυμίου,  
Βιβλίο “Εκ Μανδρών” του κ. Σάββα Καραγιάννη,  
Ψηφιακή Βιβλιοθήκη – Κυβερνητικές εκδόσεις,  
Προσωπικές συνεντεύξεις .

**ΤΕΛΟΣ.**